グリーンマトリックスの現況調査及び拡充・利用向上に向けた提案報告書

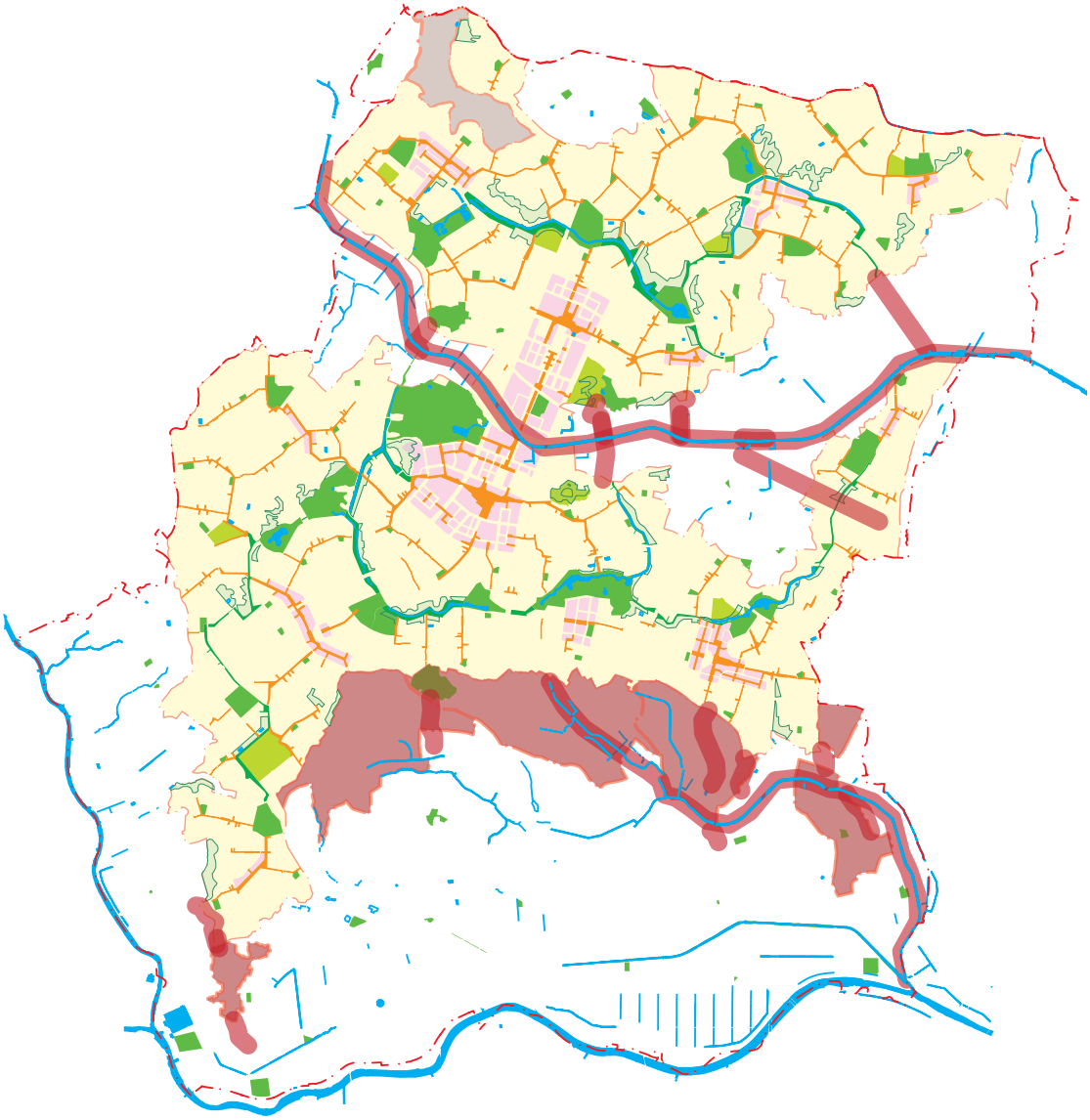

平成 28 年 3 月

特定非営利活動法人　港北ニュータウン記念協会

はじめに－調査の目的

港北ニュータウンでは、まちづくりの基本方針である「緑の環境を最大限に保存し、ふるさとをしのばせるまちづくり」を実現するために、現況の緑の保全を図ると同時に、公共、民有の緑を積極的に融合させた「グリーンマトリックスシステム」が計画され、整備されてきた。

グリーンマトリックスは、都筑区内外の方から利用され、都筑区にとって大きな財産となっている。そこで本調査は、将来にわたりグリーンマトリックスが保存されるために、現況調査を行い、課題を検討し、今後の利用に役立つ提案を行うことを目的としている。

2013 年度は、グリーンマトリックスの現況調査及びフォトコンテスト会場におけるアンケート調査等を行った。現況調査等の結果、グリーンマトリックスの価値を再認識するとともに、今後の課題が見えてくることとなった。

2014 年度は、調査の課題検討の段階において、グリーンマトリックスの定義としては港北ニュータウンの事業区域内のみに存在しているが、都筑区全体の緑の連続性、レクリエーションとしての緑道・遊歩道の確保を考えると、事業区域外へとグリーンマトリックスの概念を拡充し、回遊性を高めることが必要な時期であると検討された。

また、港北ニュータウンにある農業専用地区は、事業理念の一つである「都市農業の確立」を実現したものである。まとまりのある農の空間は、都市の中の魅力の一つでもあり、散策等のレクリエーションの場ともなりうるものと検討された。

それを踏まえ、本報告書では、緑道や遊歩道により北部と南部をつなぐ、事業区域南側から鶴見川へつなぐ、農業専用地区のレクリエーション活用等に主眼を置きながら現況調査及び課題検討を行い、グリーンマトリックスの拡充・利用向上に向けた提案をまとめ、関係団体等への働きかけを行った。

この報告書により、魅力のある場所、保存したい場所などを見つけ、今後の活動や事業等へつながれば幸いである。

目次

1. グリーンマトリックスの現況調査 1

1–1. グリーンマトリックス現地調査
（1）現地調査① …… 3
（2）現地調査② …… 15
（3）現地調査③ …… 25
（4）現地調査④ …… 34
1–2. グリーンマトリックスの橋梁
（1）北部の橋梁 …… 47
（2）南部の橋梁 …… 48
（3）緑道に関連する橋梁の特徴 …… 50
1–3. 2013 年フォトコンテスト撮影地・アンケート結果
（1）2013 年フォトコンテスト撮影地プロット …… 51
（2）写真展会場アンケート結果 …… 51
1–4. グリーンマトリックスの現況調査の分析
（1）緑地保全の担保性の確保 …… 54
（2）グリーンマトリックスの拡充 …… 55

2. グリーンマトリックス拡充に向けた現況調査 57

（1）現地調査① …… 58
（2）現地調査② …… 71
（3）現地調査③ …… 84
（4）現地調査④ …… 95
（5）現地調査⑤ …… 104

3. グリーンマトリックスの拡充・利用向上に向けた提案 113

（1）市街化調整区域内の道路の高質化 …… 114
（2）河川の親水性の向上 …… 116
（3）農専地区のレクリエーション空間化 …… 118
（4）原風景の保全と活用 …… 120
（5）歩専道や緑道の整備 …… 122
（6）資材置き場等の美観の推進 …… 124
（7）防災拠点としての緑地・広場 …… 125

4. 資料編 127

4–1. グリーンマトリックス基礎データ集
（1）都筑区都市公園一覧 …… 128
（2）都筑区緑地協定一覧 …… 132
（3）都筑区公園愛護会・水辺愛護会一覧 …… 133
（4）グリーンマトリックス関連資料（港北地区オープンスペース計画・設計技術資料集より） …… 137

1. グリーンマトリックスの現況調査

グリーンマトリックス現況図

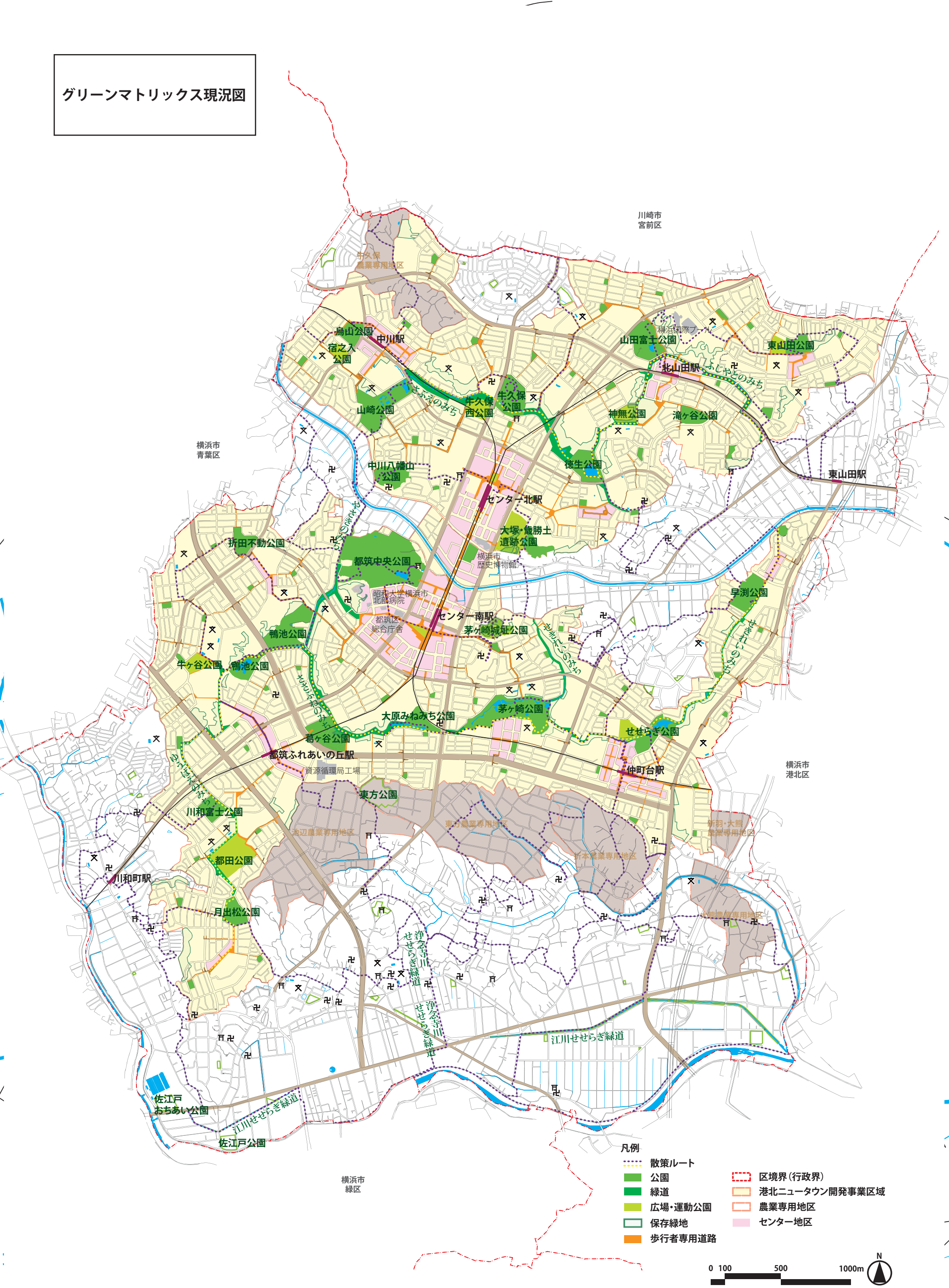

1–1. グリーンマトリックス現地調査

凡例
調査ルート

（1）現地調査①

調査日：2013 年 6 月 3 日

まちづくり館～早渕川～早渕かなりあ公園
～早渕公園～せきれいのみち～せせらぎ公園
～仲町台駅前センター




1


2


3


4





5



6



7



8



9



10


大塚・歳勝土
遺跡公園
都筑中央公園
横浜市
歴史博物館
5
6
7
8
9
10
昭和大学横浜市
北部病院
センター南駅
都筑区
総合庁舎
茅ヶ崎城址公園


11


12


13


14


15


16





17



18



19



20



21



斜面緑地が削られて老人ホームになり、貴重な緑の景観が失われた。

22




23


24


25


26


27


護岸工事をしているが、自然護岸になるなどの改善は行われないようだ。
28

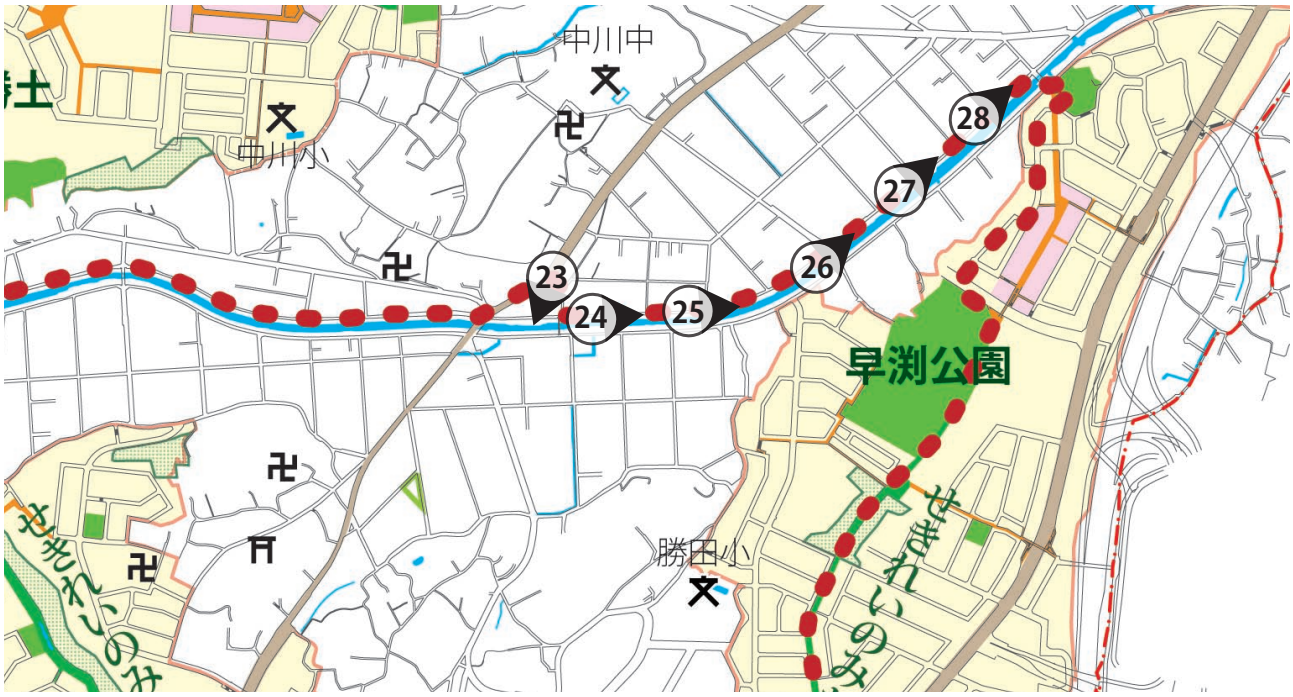



公園の緑がアイストップになっており、緑の景観として重要な役割を果たしている。

29



30



31



32



33



34

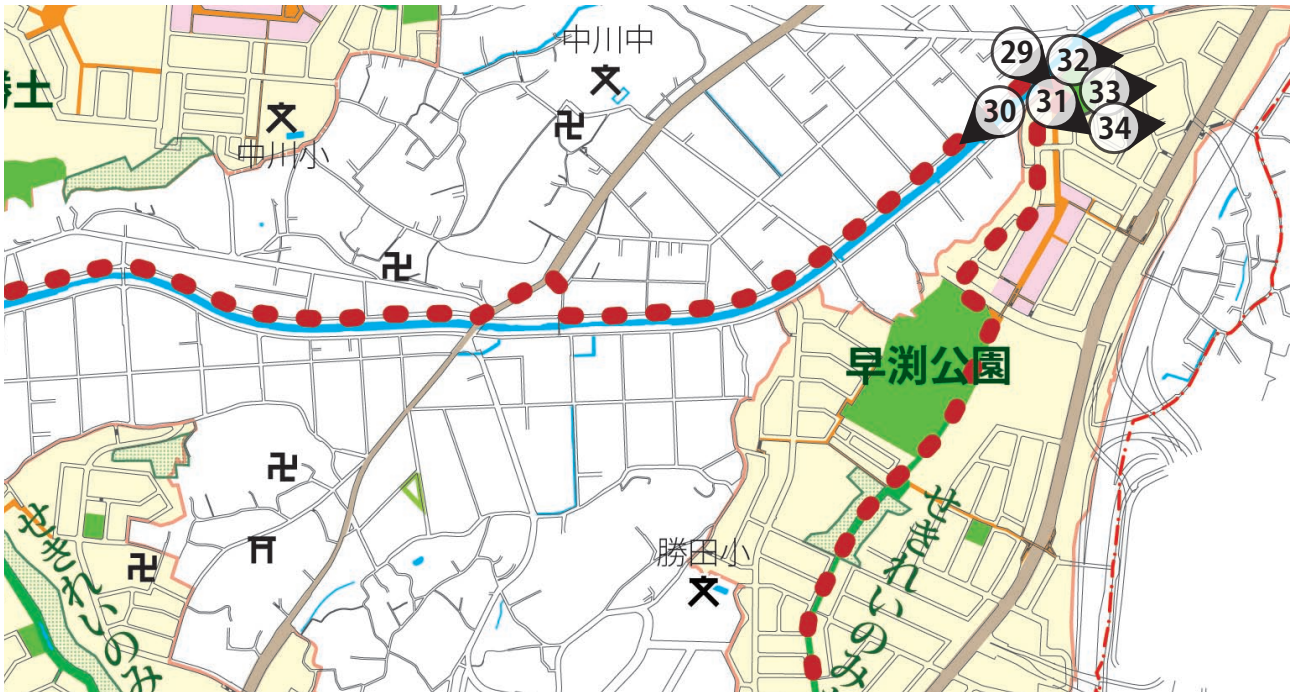


35


36


37


38


39


40

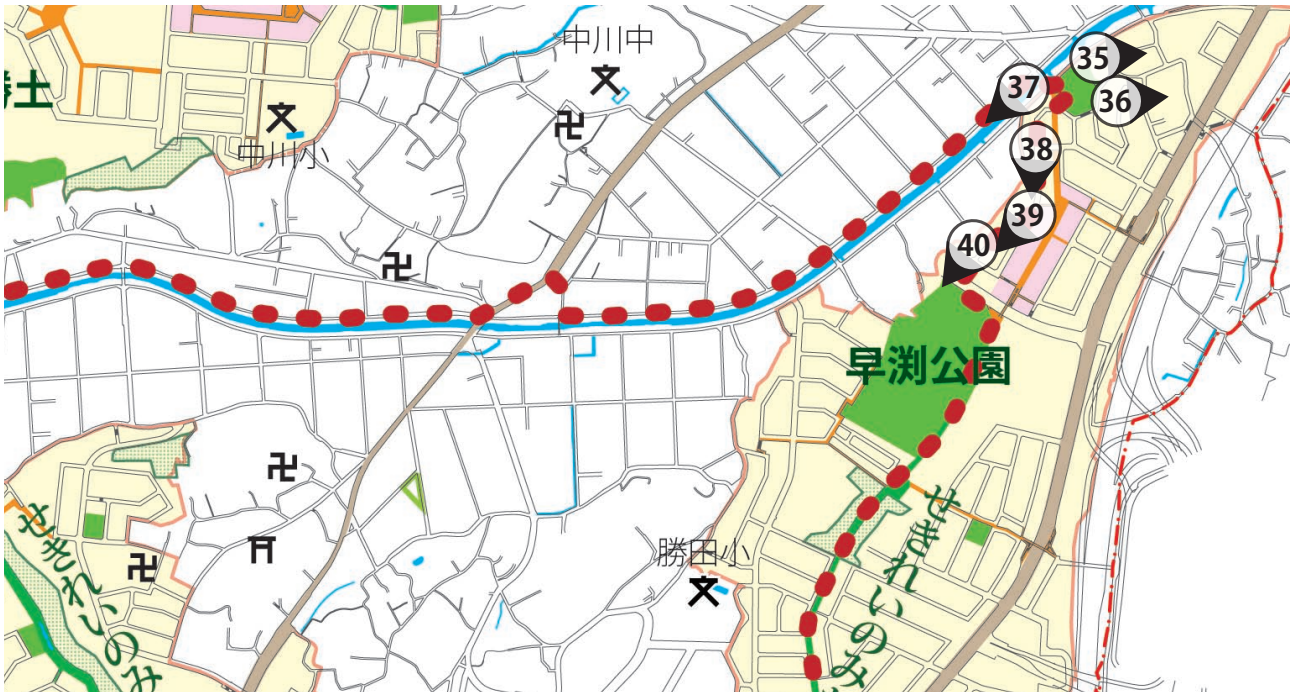



41



42



都市計画道路が途中で止まっているため、不思議な空間となってしまっている。

43



44



45



46

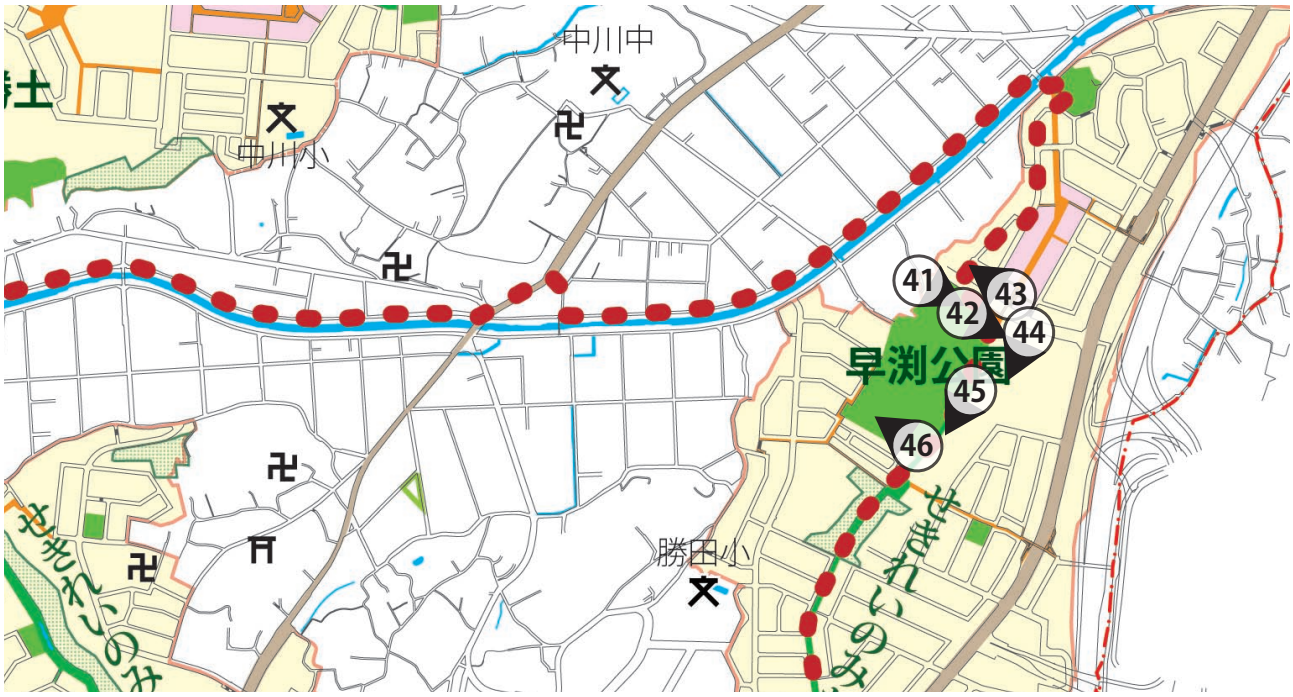



保存緑地が住宅地開発により失われてしまった例。
今後このような開発をさせない対策が必要であろう。 47



48



49



50



都市計画道路が通る予定地。今後、緑道と道路の交差部の設計が重要となるので注視したい。 51



通学路になっておりにぎやかな緑道である。 52





53



54



55



56



街路樹も大きく育ち、緑を感じる場所が増えることは区民のうるおいとなり、景観上も良くなる。

57



58

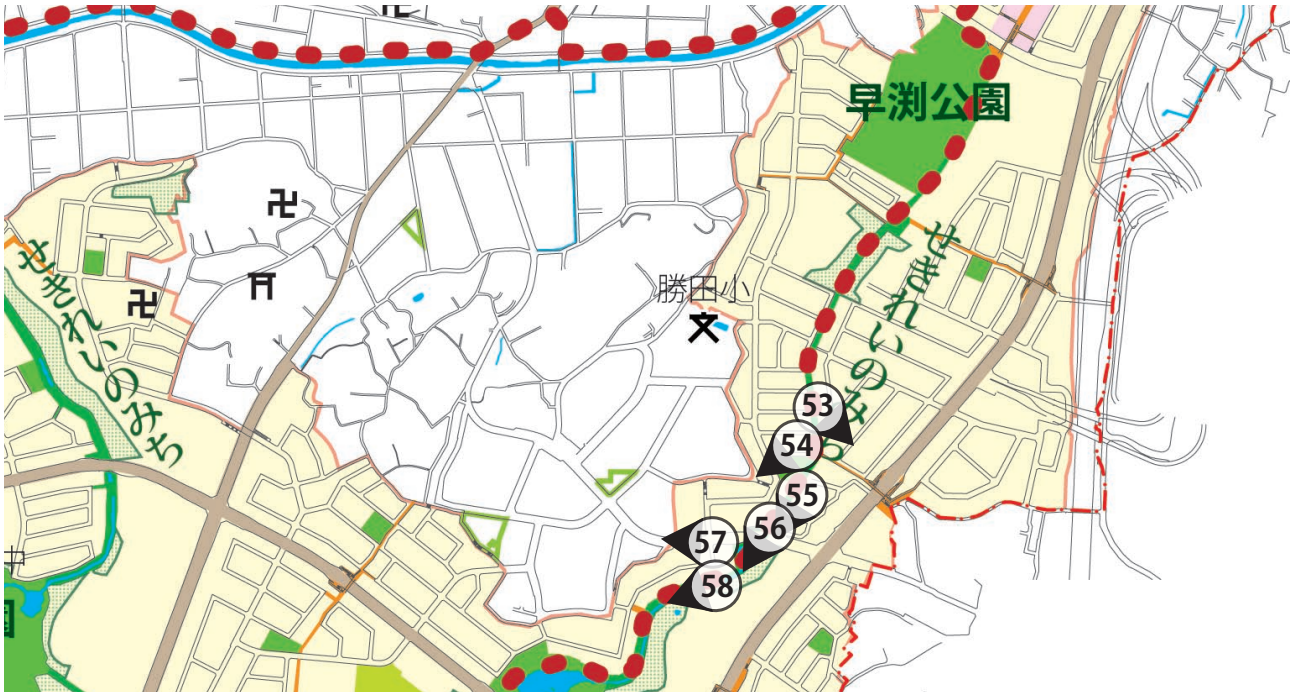



集合住宅内の竹林は良く手入れがされており、グリーンマトリックスの重要な要素として機能している。 59



自然に近い形で緑道が整備されており、周囲の保存緑地とあわせて良好な景観をつくっている。 60



61



62



63



せせらぎ公園は多くの方が訪れていて、良好な憩いの場となっている。 64





65



66



67



68



69



70



（2）現地調査②

調査日：2013 年 10 月 31 日

仲町台駅付近～せきれいのみち
～茅ヶ崎公園～せきれいのみち
～茅ヶ崎公園～大原みねみち公園
～ささぶねのみち～鴨池公園
～ゆうばえのみち～川和富士公園
～月出松公園～佐江戸近隣センター




1


2


左側の保存緑地の緑が豊かであるため、緑道の幅が狭くても緑を感じる量が多い。
3


4





5



6



右側のせせらぎはカワセミが来る場所で、生物多様性の上でも緑道が重要な役割を果たしている。

7



8



9



10





11



12



13



14



歩専道はやや緑が少なく、もう少し中低木があると印象が良くなると思われる。

15



16





17



18



19



20



ルートが分かりにくいため案内板が欲しい場所。

21



緑道と緑道をつなぐ橋は、歩道の幅が広く設計されている。

22





23



24



せせらぎの水が錆色担っているが、微生物の影響によるもの。

25



せせらぎはグリーンマトリックスの重要な要素であるが、雨水が滲み出て流れる構造になっている。

26



27



28





29



30



竹を伐採して雑木を植え直しするなど、愛護会の管理が行き届いていることが分かる。

31



32



正面の家の屋根が緑道を歩いていると目に留まるが、元は茅葺きの屋根だった。

33



サイホン作用で水が噴き出している。

34





35



欄干に植栽がある橋梁はめずらしいが、緑が連続して見えるので、景観上は非常に良い。

36



37



38



一部のみ舗装されていて、車いすやベビーカーの方への配慮がうかがえる。

39



40





41



橋の欄干の青色は、あまり景観上好ましくない。

42



43



44



45



46




47


48


49


50


51


52




53


54


55


56


57


58



(3) 現地調査③

調査日：2013 年 11 月 1 日

中川八幡山公園～やさきのみち

～（鴨池公園）～牛ヶ谷公園

～県立荏田高校～荏田近隣センター

～やさきのみち



凡例
調査ルート



1



八幡山公園から緑道までの道は分かりづらく、サインなどが設置されると良い。

2



3



やさきのみち入口は、やや緑の少ない印象。

4





5



6



7



8



緑道内にごみ集積所を設置することは好ましくない。

9



10




11


12


13


14


傾斜を活かしたせせらぎがあり、水の流れを感じる事ができる。
15


16





17



18



19



20



21



22




23


24


25


26


27


28




29


30


31


32


33


34

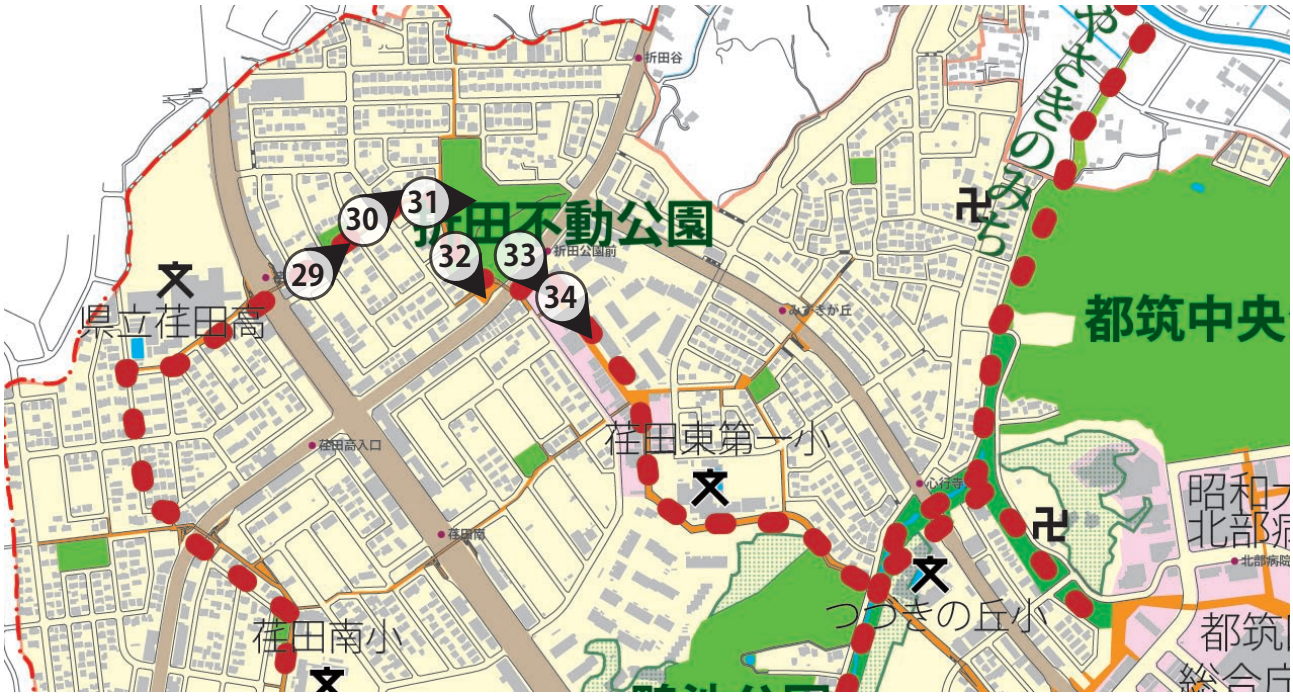


35


近隣センターの広場は、住民の憩いの場になってる。
36


37


38


39


右側の保存緑地の緑は多いが、緑道内の緑が少ない。
40




41


42


43


44


45


46




47


48


49


都筑中央公園
横浜市
歴史博
荏田東第一小
昭和大学横浜市
北部病院
つづきの丘小
都筑区
総合庁舎
センター南駅
茅ヶ崎城
鴨池公園
47
48
49

(4) 現地調査④

調査日：2013 年 12 月 6 日

ふじやとのみち～横浜国際プール
～山田富士公園～神無公園～徳生公園
～くさぶえのみち～中川駅前～烏山公園
～宿之入公園～山崎公園
～中川八幡山公園入口



凡例
調査ルート


1


2


3


4




5


6


7


8


竹林は良く整備されていて、良好な景観である。
9


10





11



12



13



14



15



16




17


山田富士は、公園のシンボルとなっている。
18


19


20


21


22





23



24



25



26



27



28




29


30


31


32


33


緩やかな斜面地は、園児の遊び場となっている。
34





幅の広い緑道が続き、開けた印象を持つ。 35



36



37



38



39



40




41


42


43


44


45


46




47


48


49


50


51


52




53


54


55


56


57


58





59



60



61



62



63



64




65


66


67


68


69


70



1–2. グリーンマトリックスの橋梁

・緑道にかかる橋梁を抽出すると下記の通り、25 か所となる。

・橋梁のタイプは、緑道が道路を跨ぐもの（オーバーパス型）と緑道が道路をくぐるもの（アンダーパス型）の 2 種類に大きく分けることができる。

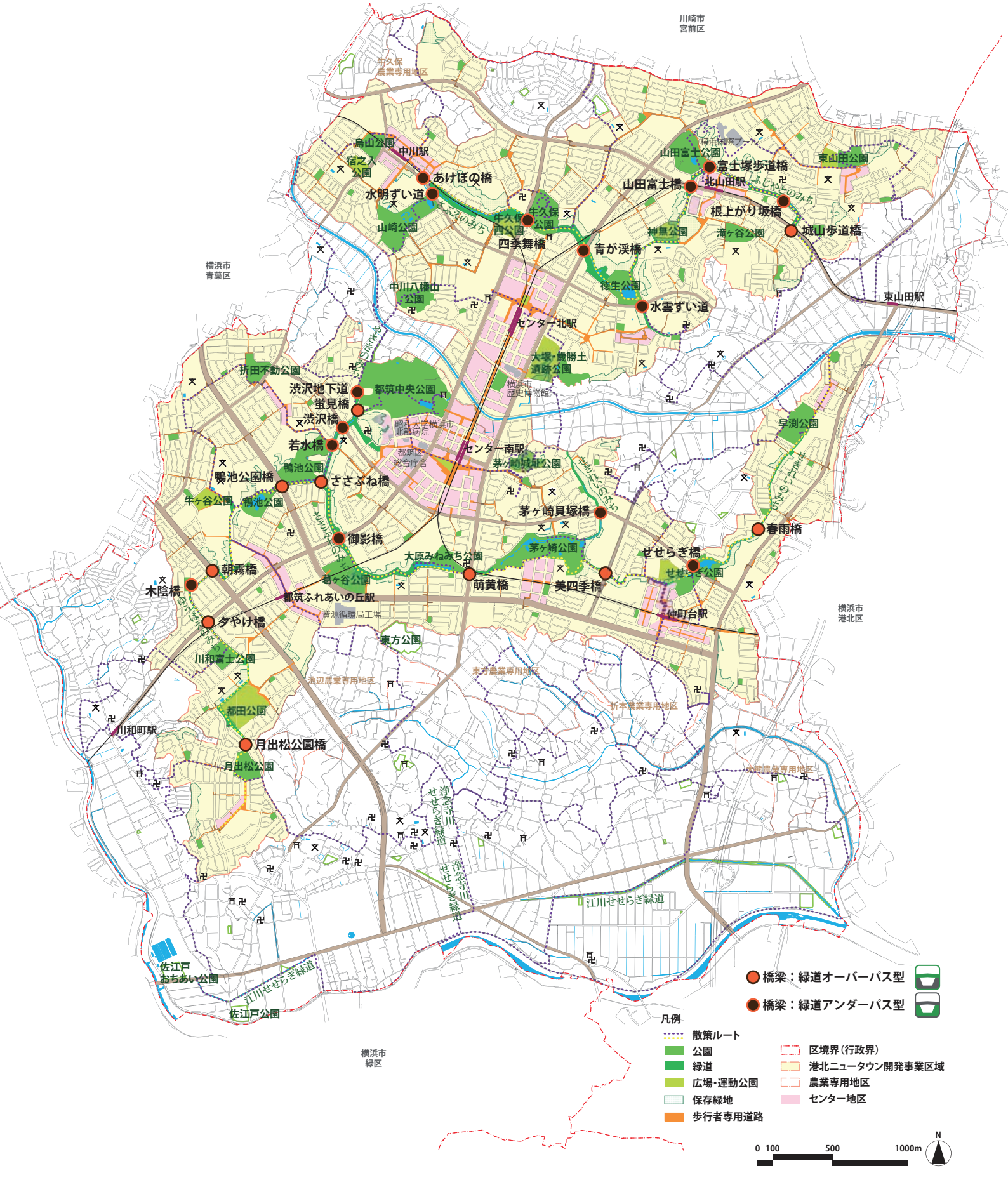

（1）北部の橋梁

・港北ニュータウン北部（港北第一地区）の緑道にかかる橋梁は、全部で 9 つある。
・アンダーパス型が 8 つ、オーバーパス型が 1 つとなっている。


山田富士橋


根上がり坂橋


城山歩道橋




あけぼの橋


四季舞橋


青が渓橋

（2）南部の橋梁

・港北ニュータウン南部（港北第二地区）の緑道にかかる橋梁は、全部で 16 つある。

・アンダーパス型が 7 つ、オーバーパス型が 9 つとなっている。



渋沢地下道



蛍見橋



渋沢橋



茅ヶ崎貝塚橋

春雨橋



萌黄橋



美四季橋



せせらぎ橋



鴨池公園橋



若水橋



ささぶね橋

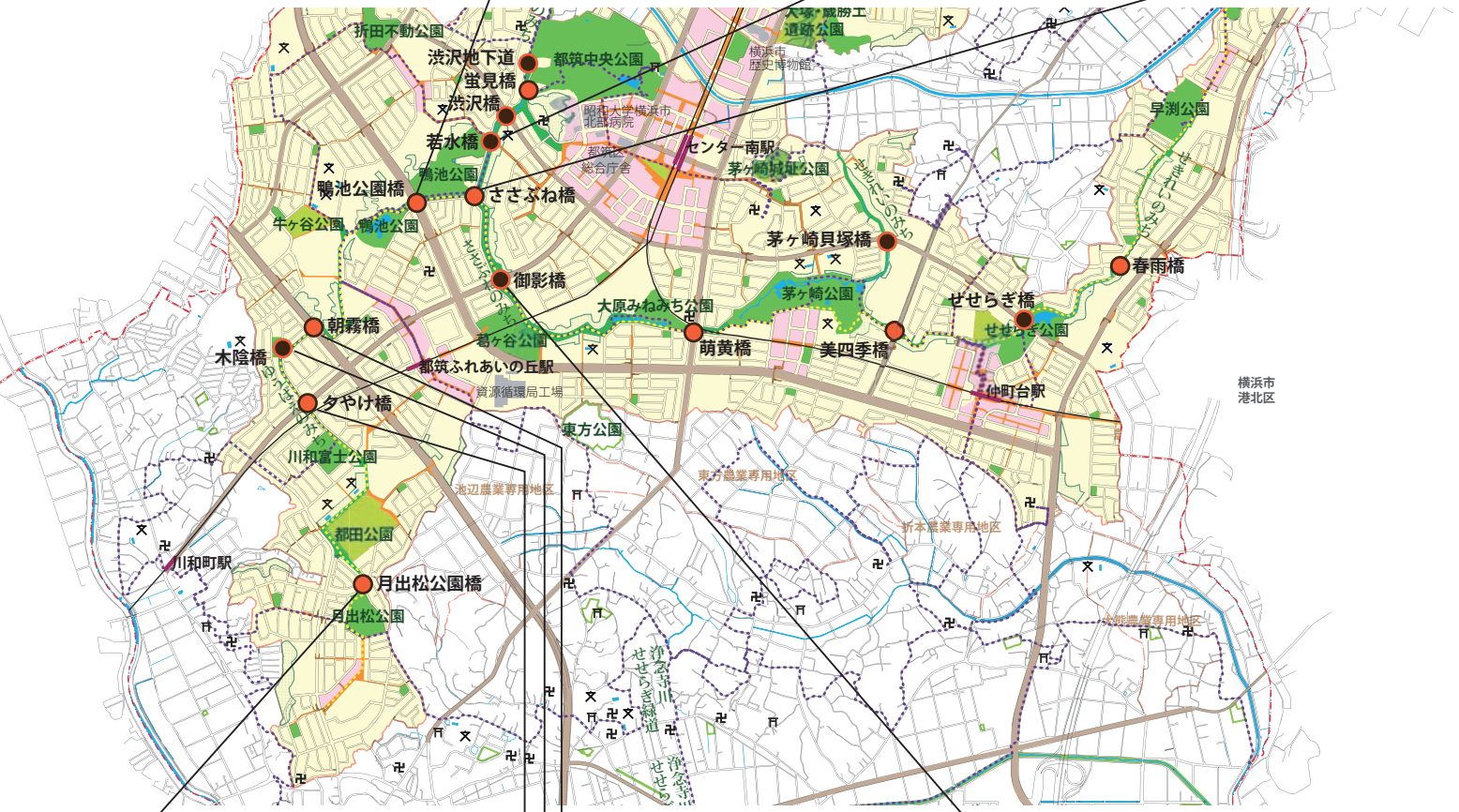



月出松公園橋



朝霧橋



御影橋



夕やけ橋



木陰橋

（3）緑道に関連する橋梁の特徴

①オーバーパス型の特徴

・オーバーパス型の橋梁（全 11 か所）は、北部は 1 か所、南部は 10 か所となっている。

・オーバーパス型は、歩行者専用の橋梁がほとんどであるが、2 か所（夕やけ橋、萌黄橋）は、緑道（ゆうばえのみち、ささぶねのみち）と区画道路が並行する形をとっている。

・特に特徴的な橋梁は「鴨池公園橋」（下図参照）で、欄干の外側に低木の植栽帯を設けている。これは、南北にまたがる鴨池公園を繋ぐ橋であるため、公園の連続性を意識したつくりにしている。

②アンダーパス型の特徴

・アンダーパス型の橋梁（全 14 か所）は、北部は 8 か所、南部は 6 か所となっている。

・緑道とともにせせらぎ（水系）を跨いでいるものは、10 か所（水明ずい道、四季舞橋、青が渓橋、根上がり坂橋、富士塚歩道橋、御影橋、渋沢橋、茅ヶ崎貝塚橋、せせらぎ橋、蛍見橋）となっている。

・緑道とともに区画道路を跨いでいるものは、2 か所（富士塚歩道橋、蛍見橋）のみで、その他の橋梁は、橋梁の下部がすべて緑道となっている。

③現況について

・景観に考慮してデザインされた橋梁のため、緑道周囲の樹木が育ってきたことで、周囲の景観に馴染んできている。

・欄干の塗装や、橋脚の塗装が更新された跡が見受けられるが、水色等の塗料で塗られているものもあり、当初の色彩を踏襲しないことにより景観を阻害しているものも見受けられた。



1–3. 2013 年フォトコンテスト撮影地・アンケート結果

（1）2013 年フォトコンテスト撮影地プロット

・2013 年フォトコンテストの全応募作品（239 点）について、どの場所で撮影されたのかプロットすることで、どこを魅力として写真撮影しているのかを明らかとした。

・撮影地は、せせらぎ公園、ささぶねのみち、江川せせらぎ緑道が人気である傾向にあるが、区内全域の様々な場所が撮影されていた。

（2）写真展会場アンケート結果

・「あなたの好きな緑、残したい緑」のある場所を、地図上にシールを張ってもらうアンケートを実施し、その結果をまとめた。

・撮影地のプロットと同じ傾向にはあるが、公園と緑道に多くのシールが張られており、グリーンマトリックスの緑が、区民にとって大切な場所であることが分かった。

・また、日常的に公園や緑道が利用されることで、身近な緑が好まれているものと考えられる。

2013 年フォトコンテスト
応募作品　撮影地プロット

- 入賞作品（49 点）
- 選外作品（190 点）

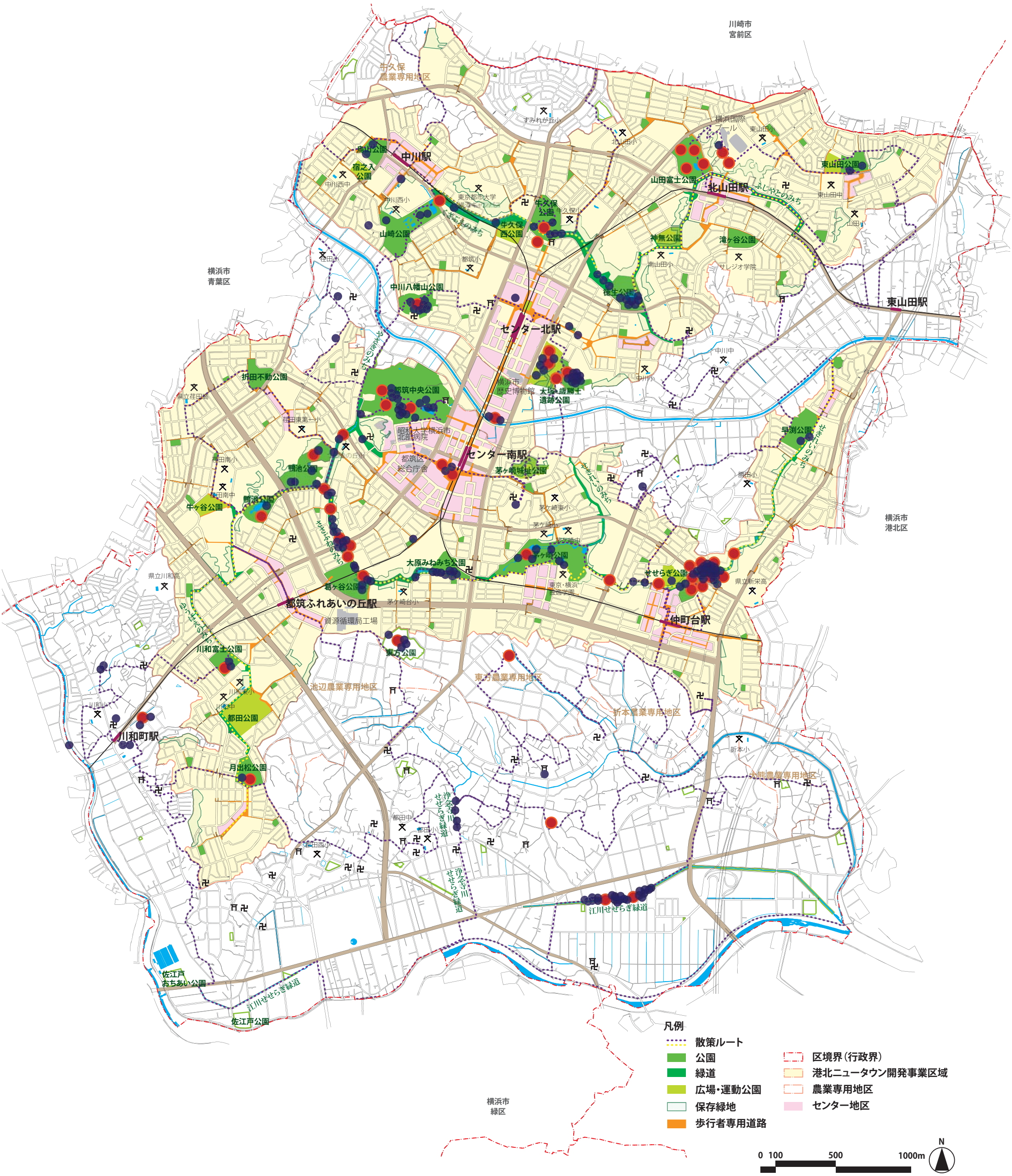

2013 年フォトコンテスト
写真展　会場アンケート結果

● アンケート用地図にシールされた場所

【アンケート項目】

都筑の魅力についての調査を行っています。アンケートにご協力ください。

あなたの好きな緑、残したい緑のある場所はどこですか？

あなたが好きな緑、残したい緑のある場所に、備え付けのシールを貼って教えてください。

このアンケートの結果は、都筑の魅力あるまちづくりの推進の参考にさせていただきます。

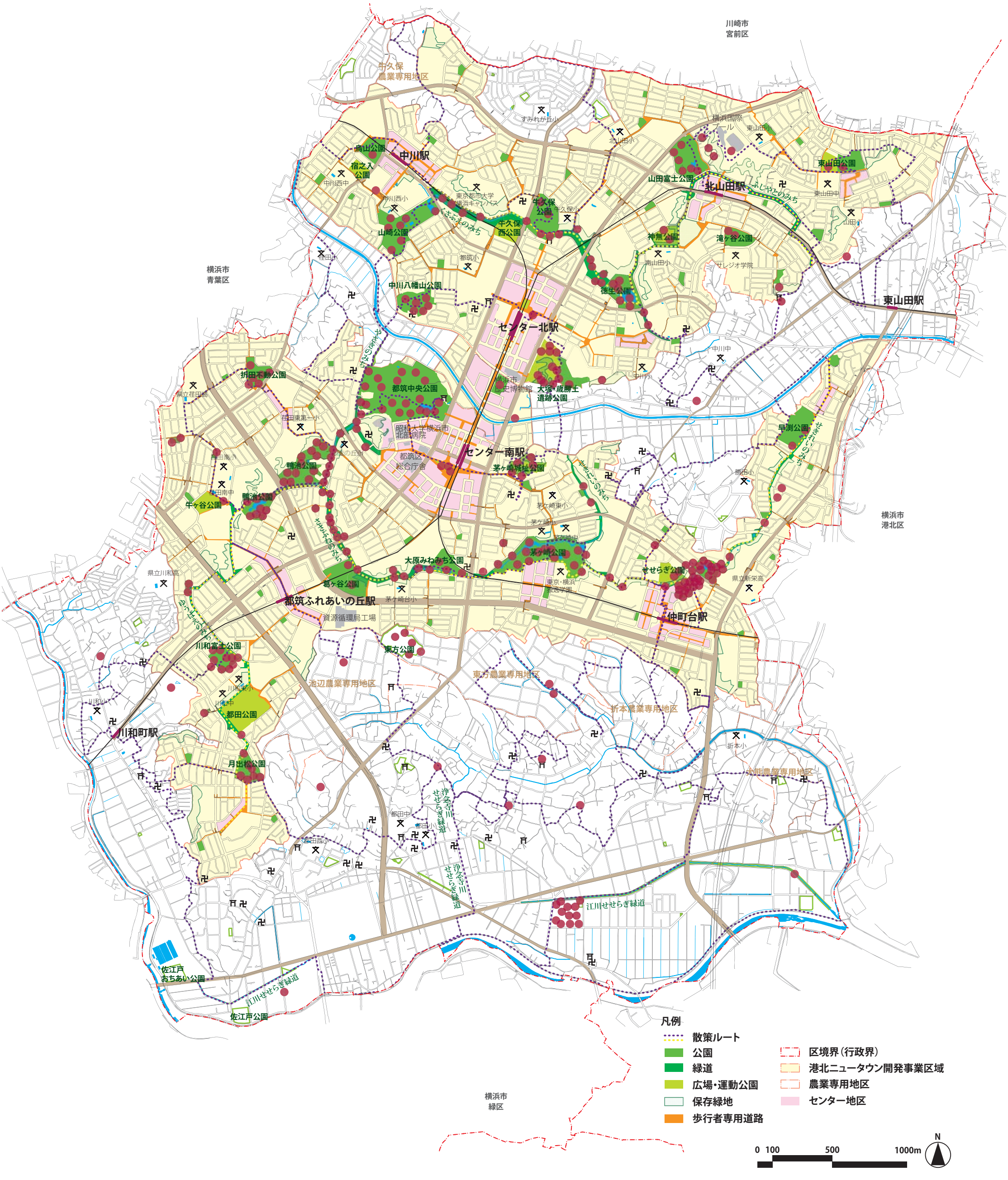

1–4. グリーンマトリックスの現況調査の分析

（1）緑地保全の担保性の確保

・緑道沿いには、保存緑地を設定して樹林地を残す措置が取られていた。緑道と一体的に緑を残すことで、視覚的に緑を体感できる総量が確保さていると言える。

・しかし、近年核的施設用地の転用（集合住宅や戸建て住宅など）が多くなっており、その開発の際に保存緑地をなくしてしまう例も出てきているため、保存緑地を残していくための担保性を高める必要が出てきている。（現在は市と地権者が協定を結ぶ形で契約している）

■保存緑地の効果シュミレーション

・写真のグレーの部分が保存緑地の部分であり、この緑がなくなると視覚的な緑が大幅に減少することが分かる。



せきれいのみち（左側が保存緑地）



せきれいのみち（右は戸建て住宅、左が保存緑地）



ささぶねのみち（左側が保存緑地）



くさぶえのみち（右奥が保存緑地）

■土地利用転換により保存緑地が滅失した例

・研究所敷地の一部が戸建て住宅用地になり、保存緑地が滅失し、擁壁になった例。





(2) グリーンマトリックスの拡充

・グリーンマトリックスは、土地区画整理事業によって計画されたものであるため、現段階での定義は、港北ニュータウンの土地区画事業区域内にのみ存在している。しかし、都筑区全体の緑の連続性、レクリエーションとしての緑道・遊歩道の確保を考えると、事業区域外へと拡充し回遊性を高めることが必要な時期に来ている。

・また、開発当初に植樹された樹木も数十年経過し、豊かな緑をつくっているため、街路樹等の緑についても再評価するべきではないか。まちの中の緑は、生物多様性などの生態系や風景の連続性などの景観の面でも重要な役割を果たしている。

・港北ニュータウンにある農業専用地区は、事業理念の一つである「都市農業の確立」を実現したものである。まとまりのある農の空間は、都市の中の魅力のひとつでもあり、散策等のレクリエーションの場ともなりうるものである。

■途切れているルートをつなぎ回遊性を高める

・区の中心を流れる早渕川を中心として、谷本川、鶴見川など、河川沿いの水辺空間を取り込んだグリーンマトリックスの形成や、水辺空間に至るまでの緑道・遊歩道が確保されることが望ましい。

・北部と南部をつなぐ緑道や歩専道の確保や、事業区域南側から鶴見川まで至るルートの確保等で、都筑区全体にグリーンマトリックスが形成されることが望ましい。

例）中川八幡山公園～やさきのみち
大塚・歳勝土遺跡公園～茅ヶ崎城址公園
中川小学校～早渕川
ふじやとのみち～東山田駅～せきれいのみち
佐江戸近隣センター～鶴見川
池辺農専地区～鶴見川
茅ヶ崎近隣センター～東方農専地区
折本農専地区～鶴見川

■農専地区のレクリエーション活用

・農専地区をレクリエーション空間として捉え、散策ルートなどを確保するなど、面的に活用されることが考えられる。

グリーンマトリックス拡充に向けた提案図

新たな緑道・歩専道の想定ルート

川崎市
宮前区

牛久保
農業専用地区

烏山公園
中川駅
宿之入
公園
山田富士公園
横浜国際プール
東山田公園
北山田駅
ふじやとのみち
さとふえのみち
牛久保
西公園
牛久保
公園
山崎公園
神無公園
滝ヶ谷公園
横浜市
青葉区
中川八幡山
公園
徳生公園
東山田駅
センター北駅
北部・南部を緑道でつなぐ
大塚・歳勝土
遺跡公園
折田不動公園
都筑中央公園
横浜市
歴史博物館
昭和大学横浜市
北部病院
早渕公園
センター南駅
都筑区
総合庁舎
茅ヶ崎城址公園
鴨池公園
牛ヶ谷公園
鴨池公園
せせらぎのみち
大原みねみち公園
茅ヶ崎公園
せせらぎ公園
葛ヶ谷公園
都筑ふれあいの丘駅
資源循環局工場
仲町台駅
横浜市
港北区
東方公園
川和富士公園
東方農業専用地区
池辺農業専用地区
新羽・大熊
農業専用地区
新本農業専用地区
都田公園
川和町駅
農専地区のレクリエーション活用
月出松公園
大熊農業専用地区
浄念寺川
せせらぎ緑道
鶴見川まで緑道をつなげる
江川せせらぎ緑道
佐江戸
おちあい公園
江川せせらぎ緑道
佐江戸公園
横浜市
緑区

凡例

- 散策ルート
- 公園
- 緑道
- 広場・運動公園
- 保存緑地
- 歩行者専用道路
- 区境界（行政界）
- 港北ニュータウン開発事業区域
- 農業専用地区
- センター地区

0 100 500 1000m

N

2. グリーンマトリックス拡充に向けた現況調査

※ 1 章の調査手法を踏まえて、各調査写真のすべてにコメントを付けるようにした。

（1） 現地調査①

調査日：2014 年 4 月 22 日

■佐江戸近隣センター周辺から鶴見川へ

貝の坂旧街道～佐江戸宮原農業専用地区～佐江戸公園～鶴見川サイクリングロード～江川せせらぎ公園～緑産業道路

■鶴見川から中原街道へ

鶴見川サイクリングロード～梅田橋交差点～浄念寺川せせらぎ公園～池辺町杉山神社～八所坂～池辺八所谷戸公園～中原街道

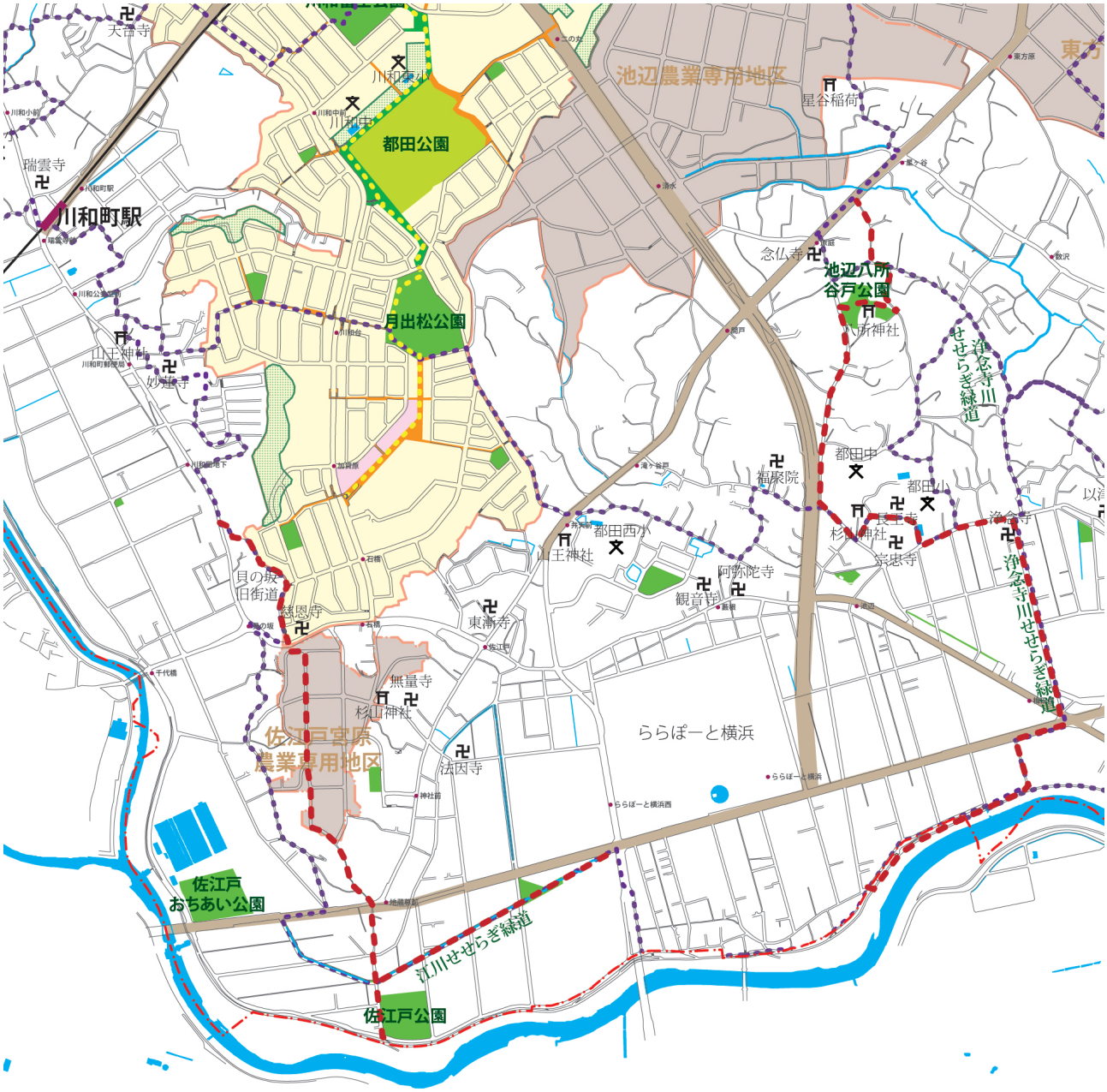

現地調査①ルート

凡例
調査ルート



貝の坂旧街道入口にはサインがあるのでわかりやすい 1



足元はあまり良くない 2



貝の坂旧街道 3



左側は事業区域、右側は竹林が広がる 4



住宅街に出ると事業区域境がよくわかる 5



住宅街の道を進む 6





対岸の同じくらいの高さに農専地区が見えるので橋があると便利だろう 7



階段を見上げると高低差がよくわかる（階段は市道に位置づけられている） 8



横浜上麻生線は切通しになっている 9



農専地区側から見返した様子 10



整然とした農専地区が広がる 11



農専地区内の道路には駐車車両が多い 12





高台にある農専地区なので見通しが良い 13



農専地区は高台にあり見晴らしが良い 14



農専地区の向こうに丘が見える 15



小径の入口（左の建物は老人ホーム） 16



小径は昔ながらの里道を残している 17



竹垣がせいびされ、趣がある 18

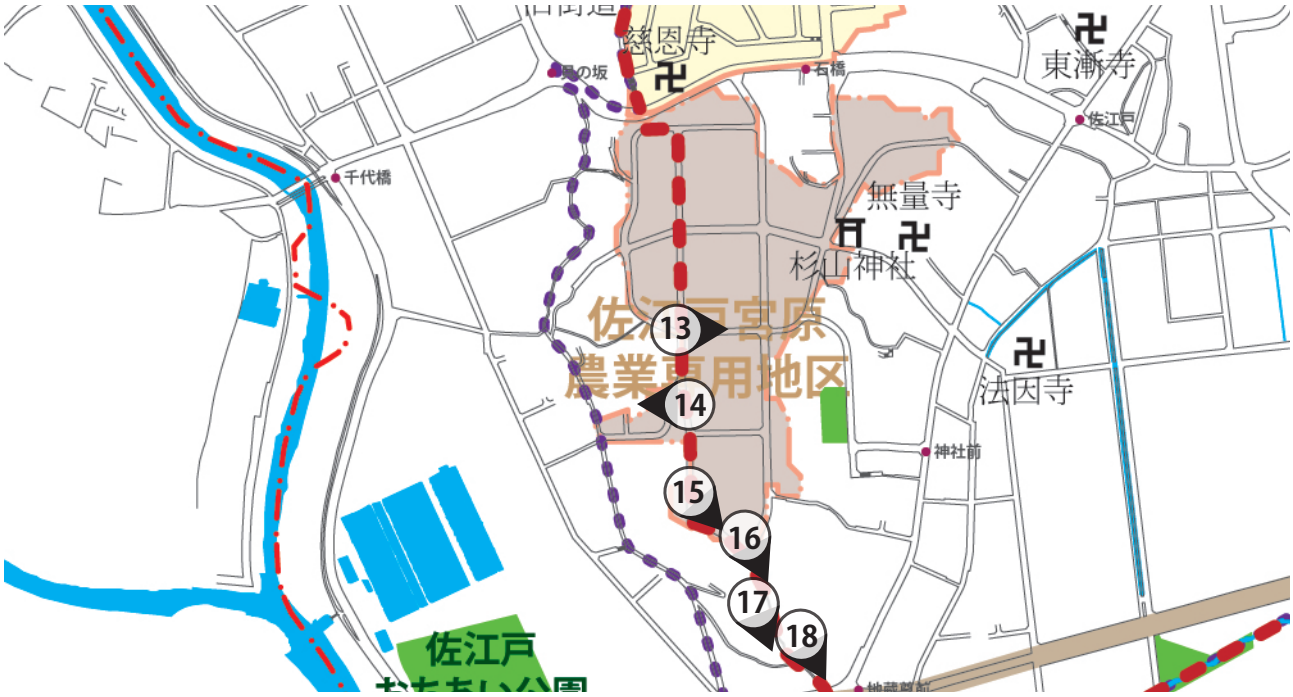



坂道は足場が悪く危険なところもある 19



緑産業道路へ出る方向は明るい 20



地蔵尊がランドマークとなっている 21



地蔵尊前交差点を振り返ると奥の森の中を抜けたことが実感できる 22



住宅街に入る 23



奥に鶴見川の土手が見えはじめる 24





左側が佐江戸公園と奥に土手が見える 25



サイクリングロードに上る道が公園のすぐ近くにある 26



サイクリングロード上流側 27



サイクリングロード下流側 28



サイクリングロードから公園を見る 29



江川せせらぎ緑道は歩道が広い 30





せせらぎの水はきれい 31



緑道の両側は町工場が多い印象 32



せせらぎと草花がきれい 33



建物は無機質な印象でもせせらぎがあることで通りの印象はだいぶ違う 34



パナソニック工場の横はきれいに整備されている 35



緑産業道路に出る部分にも幅広の植栽帯がある 36





土手沿いにある地蔵はランドマークになっている 37



サイクリングロード 38



所々に道路へ降りる道がある 39



サイクリングロードから降りる道は工場の間を通っている 40



サイクリングロードの下流側を見る 41



工場脇の道は塀とフェンスに囲まれる 42





緑産業道路に出る 43



梅田橋交差点 44



交差点から緑道に入る道 45



浄念寺川せせらぎ緑道 46



浄念寺川せせらぎ緑道 47



浄念寺川せせらぎ緑道 48





浄念寺川せせらぎ緑道は奥に続く 49



歩道はあるが交通量が比較的多い 50



都田小入口 51



右側が長王寺 52



寺の塀が続く小径は雰囲気が良い 53



池辺町杉山神社 54

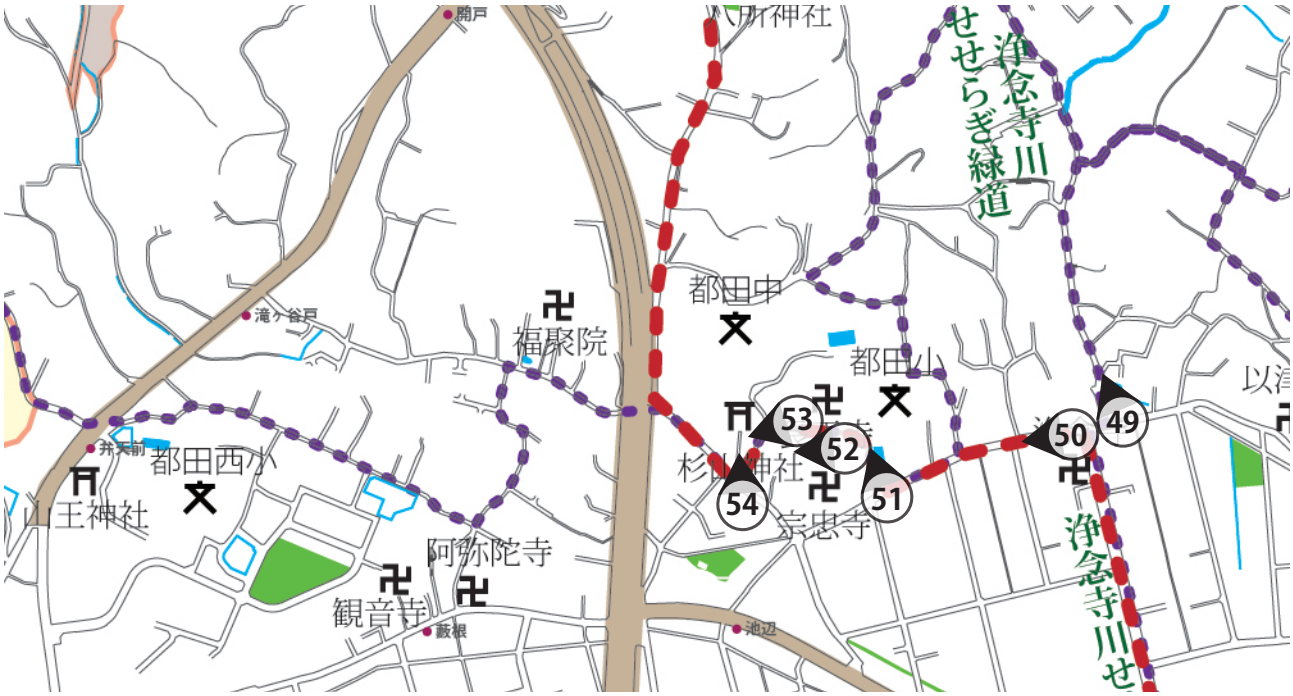



杉山神社前の交差点は広くなっている 55



八所谷戸交差点は旧道との交差がある 56



交差点から八所坂方面へは道が並行してつづく 57



八所坂途中にある地蔵はランドマークになっている 58



八所神社入口 59



池辺八所谷戸公園入口 60

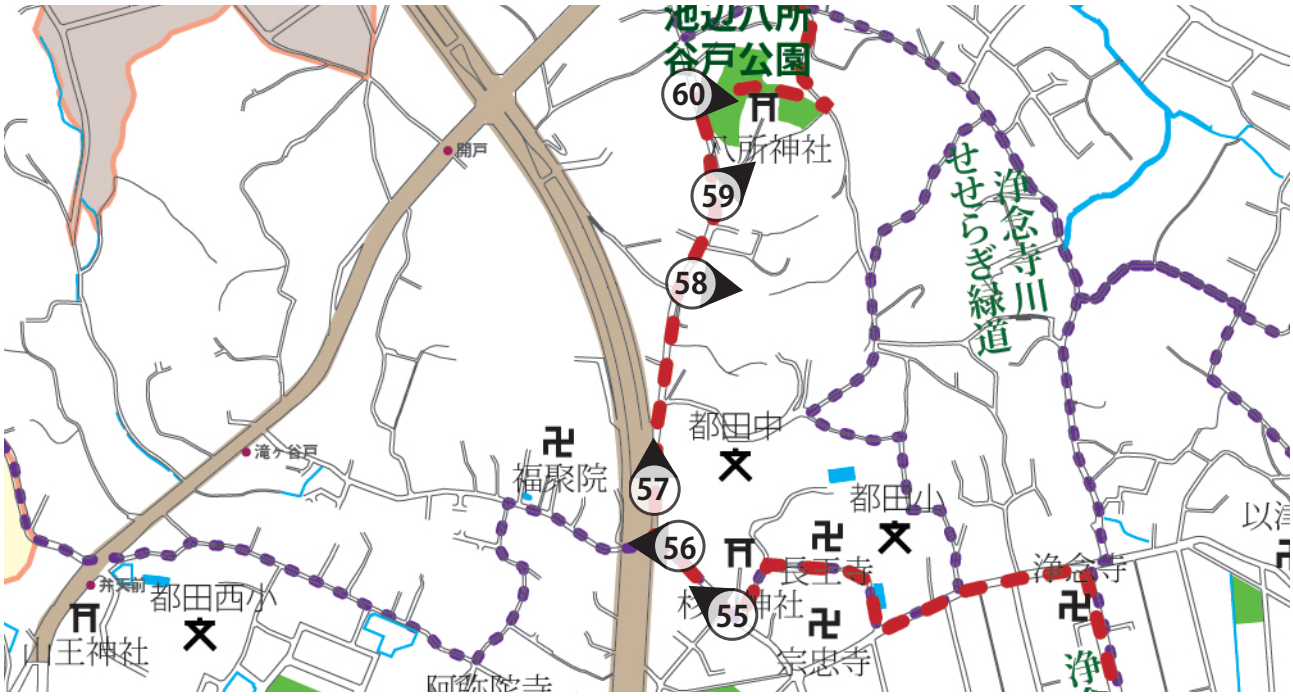



池辺八所谷戸公園からの眺めは良い 61



池辺八所谷戸公園 62



谷戸の雰囲気がわかる後援になっている 63



池辺八所谷戸公園 64



この辺りは緑が多く昔の雰囲気を残す 65



小径が続き竹林が見えてくる 66

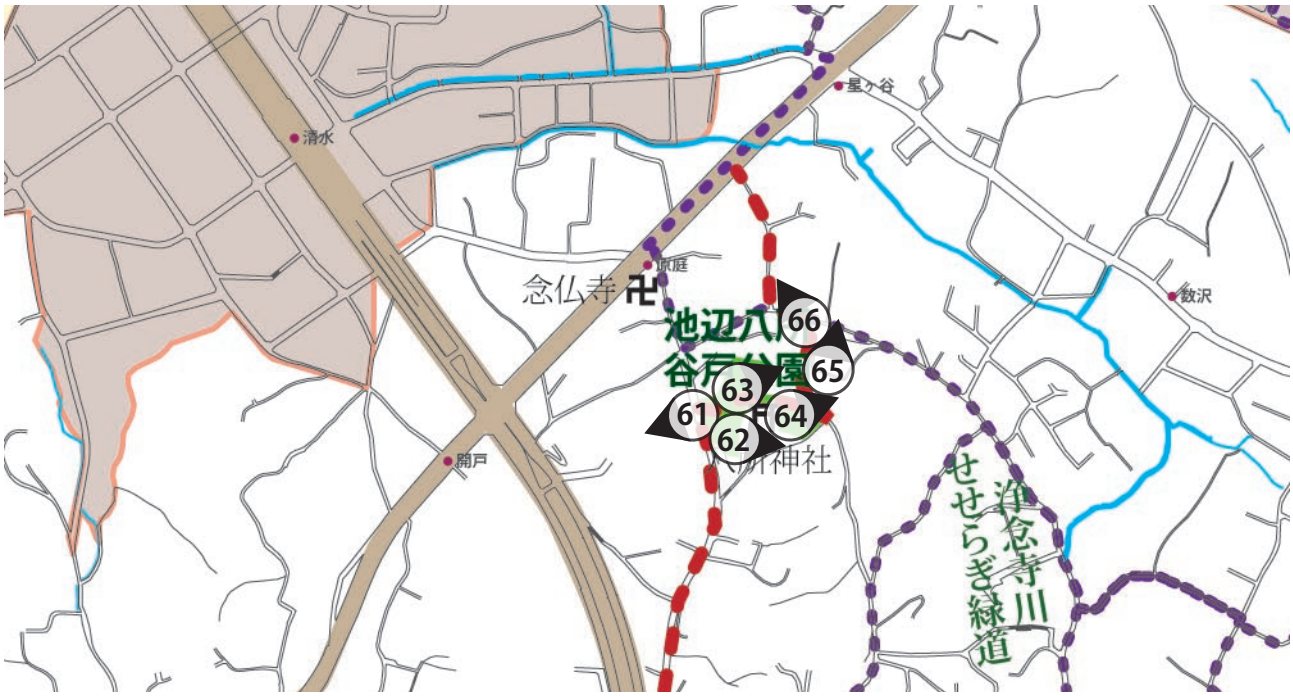



きれいな竹林が広がる 67



住宅と畑が混在している 68



坂を下ると中原街道に出る 69



中原街道 70

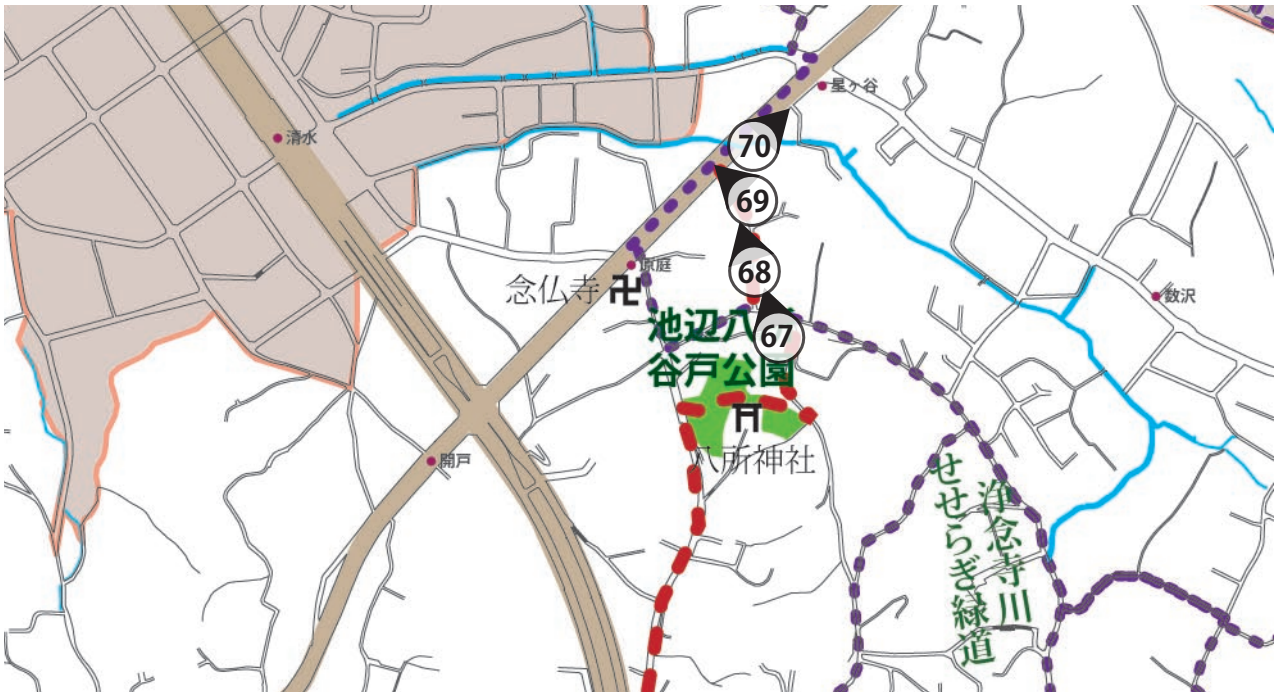

（2） 現地調査②

調査日：2014 年 6 月 17 日

■仲町台駅から鶴見川へ

仲町台駅～新羽・大熊農業専用地区周辺～大熊農業専用地区周辺～長福寺～折本農業専用地区～真照寺～淡島神社～ IKEA 港北～江川せせらぎ緑道～鶴見川サイクリングロード

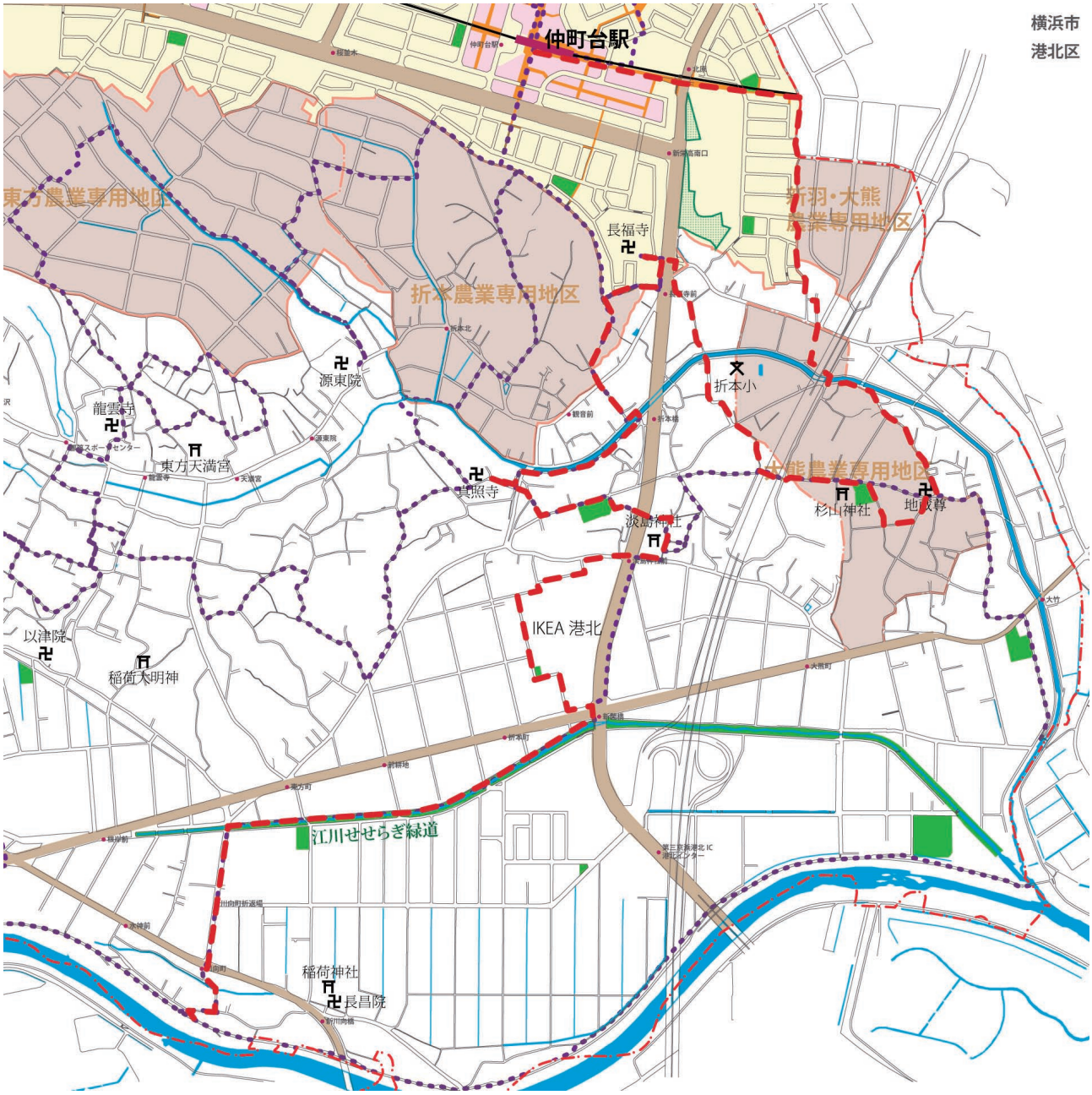

現地調査②ルート

凡例
調査ルート



駅周辺はきれいに整備されている 1



日中は人通りも多くにぎやか 2



歩道部が青色になっており、歩行者への安全に配慮されていてよい 3



デザインされた橋が特徴的 4



緑が多く歩きやすい 5



歩専道は狭くなるが、右側の住宅の庭と集合住宅の公開空地が広さを感じさせる 6

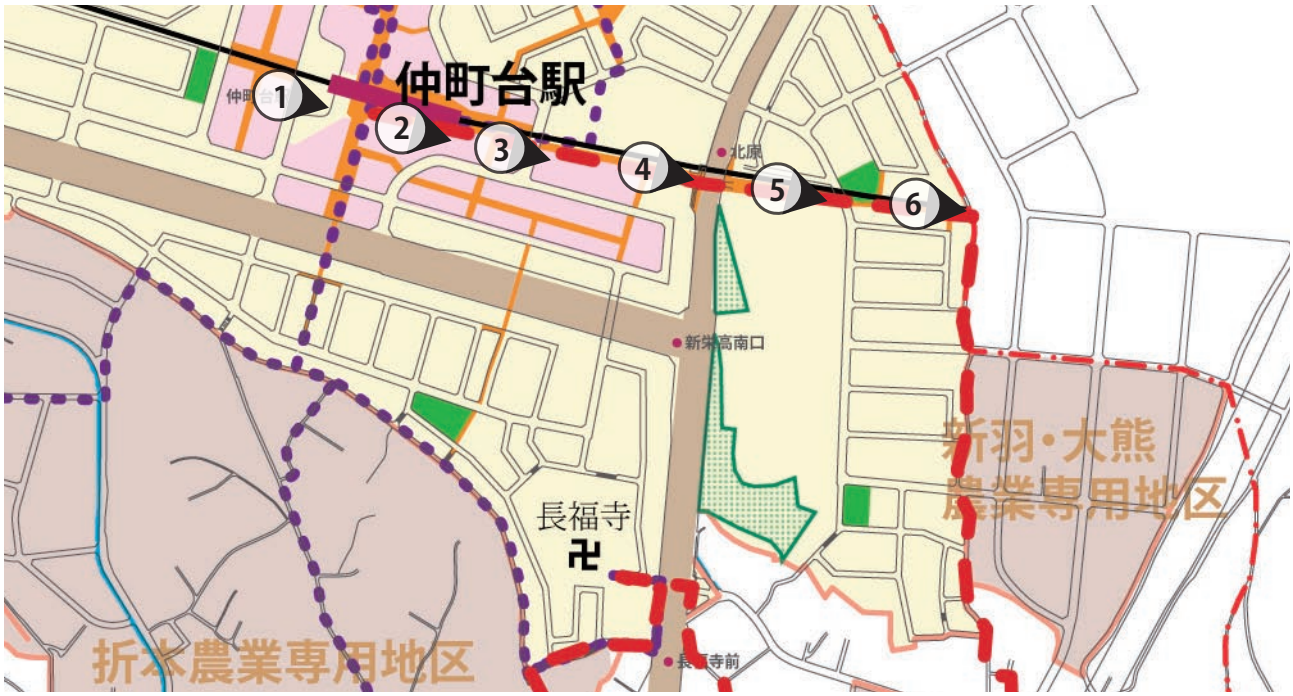



突然風景が変わり農専地区に入る 7



右は住宅左は畑というコントラストが良い 8



広大な農地が広がり、良い景色を望める 9



ビニールハウス等も多い 10



斜面地が緑化されている 11



農地から下ると雑木林や竹林が広がり、景色が変わる 12

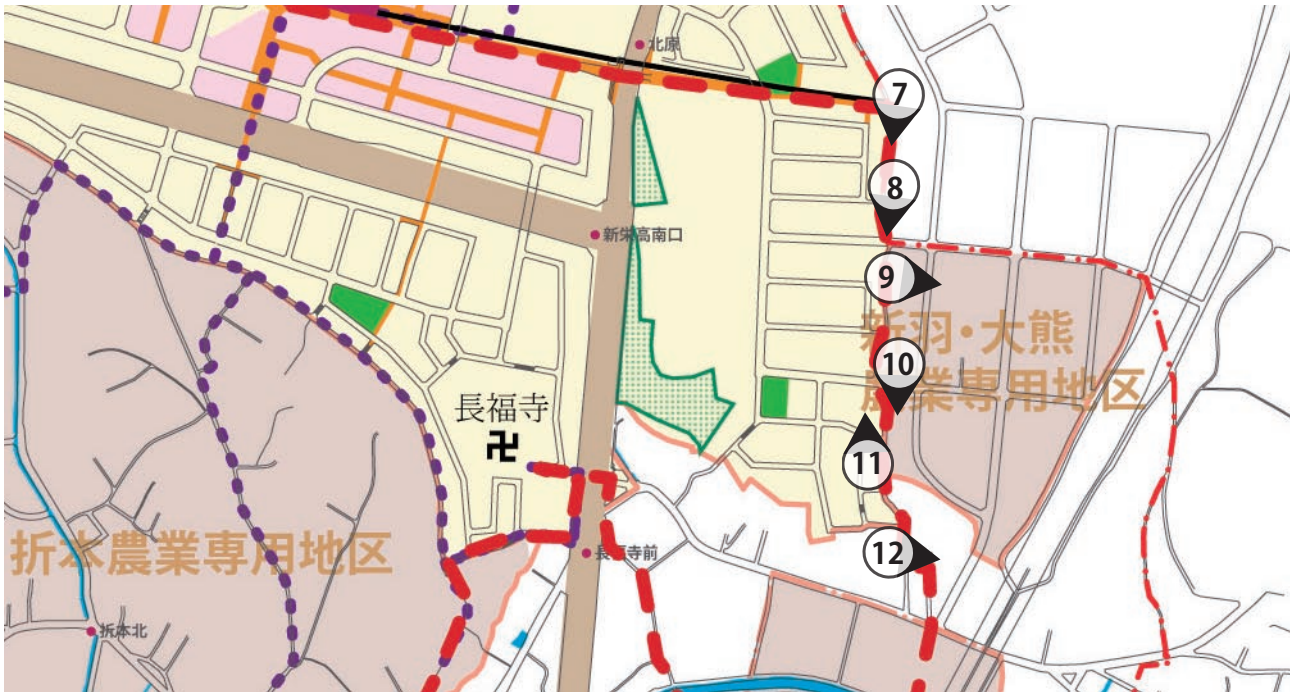



細い坂道をくだる 13



交通量が多く横断する場合は注意が必要 14



道が分かりにくい 15



第三京浜の高架の高さに圧倒される 16



大熊川の水はきれいだが、護岸がよくない 17



正面の掲示板がランドマークになっている 18





昔の雰囲気を残したみちが良い 19



農村のような風景 20



火の見櫓は残したい風景 21



地蔵尊はきれいに整備されている 22



地蔵尊前の交差点はロータリーになっているのは珍しいのではないか 23



再び畑が広がる風景に 24

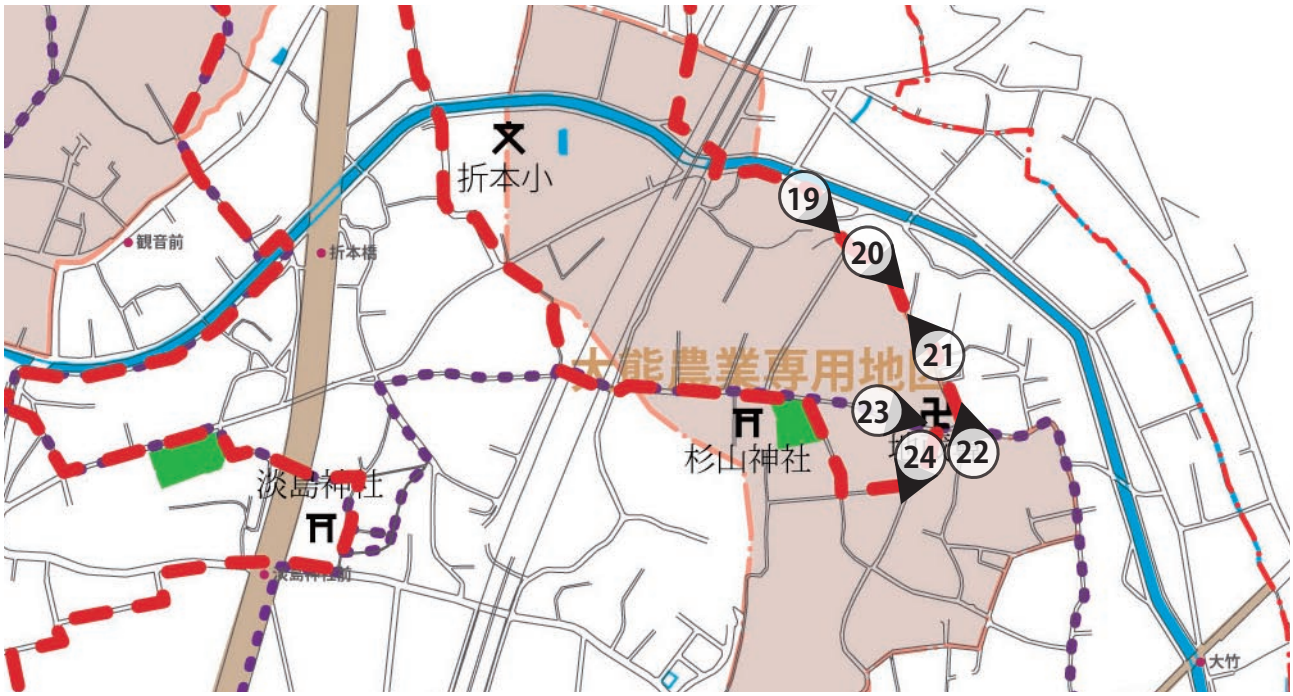



畑の向こうにゴルフ練習場やホテルが見え、風景としてはよくない 25



遠くまで見通しが利くため地形が良くわかる 26



杉山神社 27



道沿いにホテルがあり景観上よくない 28



第三京浜の上を渡る 29



あぜ道のような細い道がよい 30

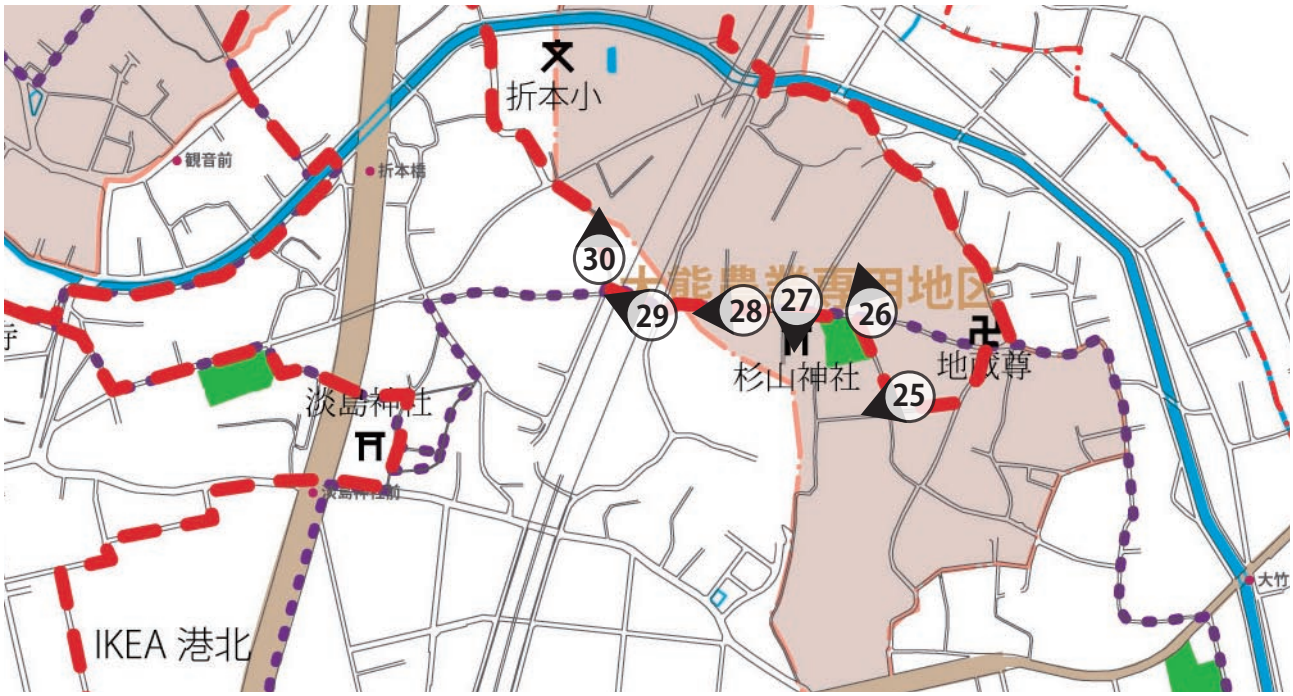



畑の中に住宅が多くなってくる
（畑は貝塚だった場所）

31



畑と住宅、遠くの斜面緑地が風景をつくっている

32



学校脇の階段を下りる

33



ふたたびの大熊川

34



苗木栽培をしている農家が多い印象

35



中原街道に出ると急に都会らしくなる

36

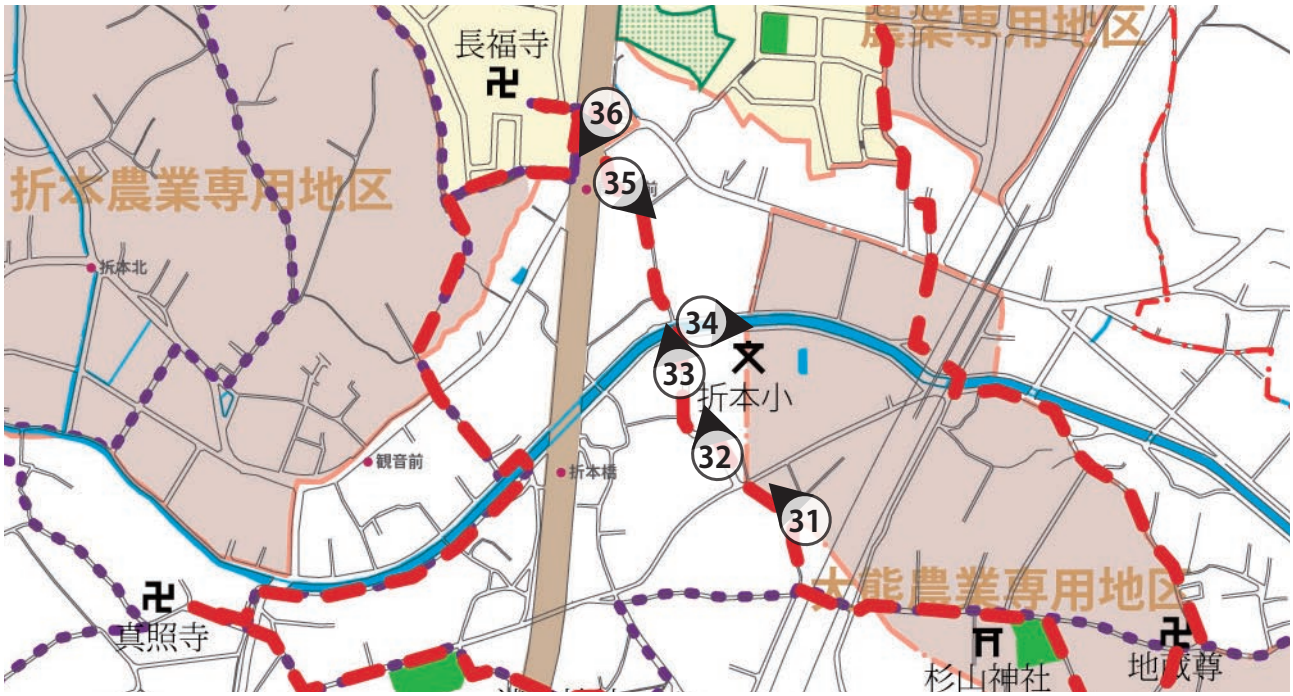



長福寺 37



長福寺の南側から出れるとここを通らなくてよい 38



道路から階段にのぼる 39



コースマップのサインが設置されているので道だということが分かる 40



けもの道のような道でサインがないと気づかない 41



折れている竹も多かったが、きれいな竹林が広がっている 42





竹林の道からでると急に住宅街になる 43



川の片方は歩専道になっている 44



通常車が通らないため、インターロッキング等の舗装にできると歩きやすい 45



交通量が多いため歩行者の空間が欲しい 46



真照寺 47



歩行者用の橋があるのはめずらしい 48

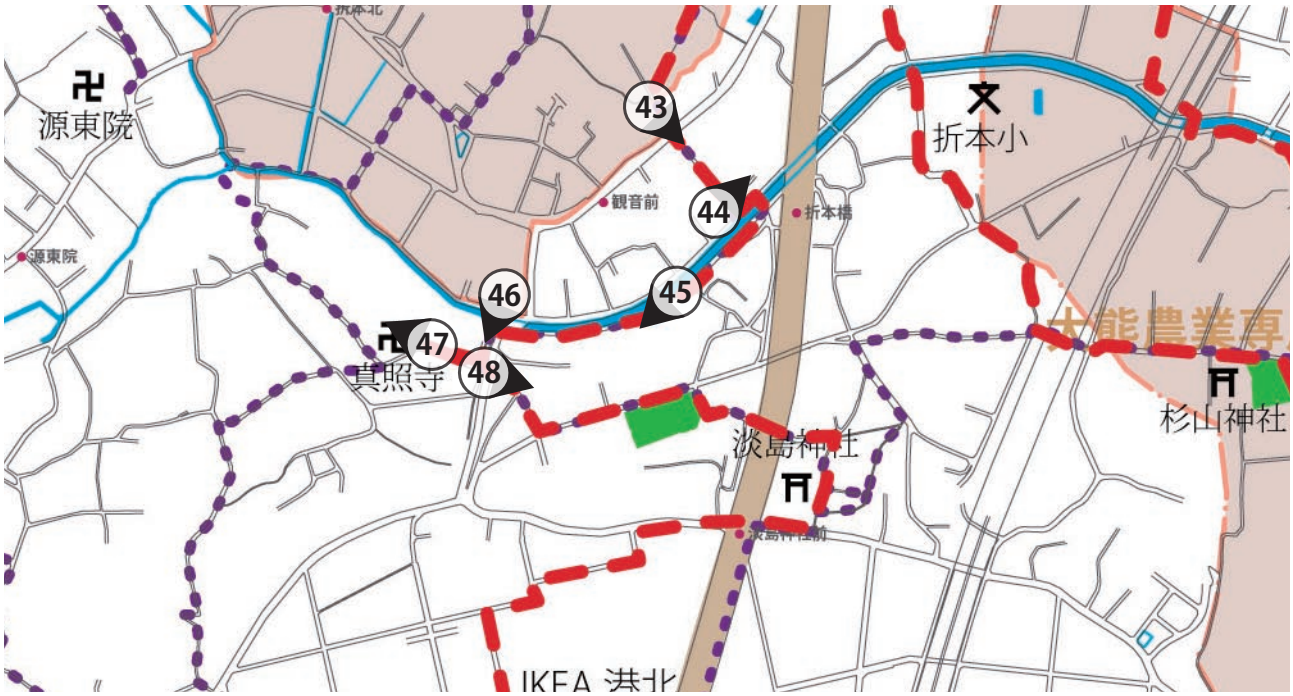



斜面の赤土が見えるなど昔の集落の雰囲気を思い起こされる 49



住宅が多くなる 50



右側は公園 51



あじさいとつつじが咲く 52



大きな桜の木の下を通る 53



中原街道をこえる 54

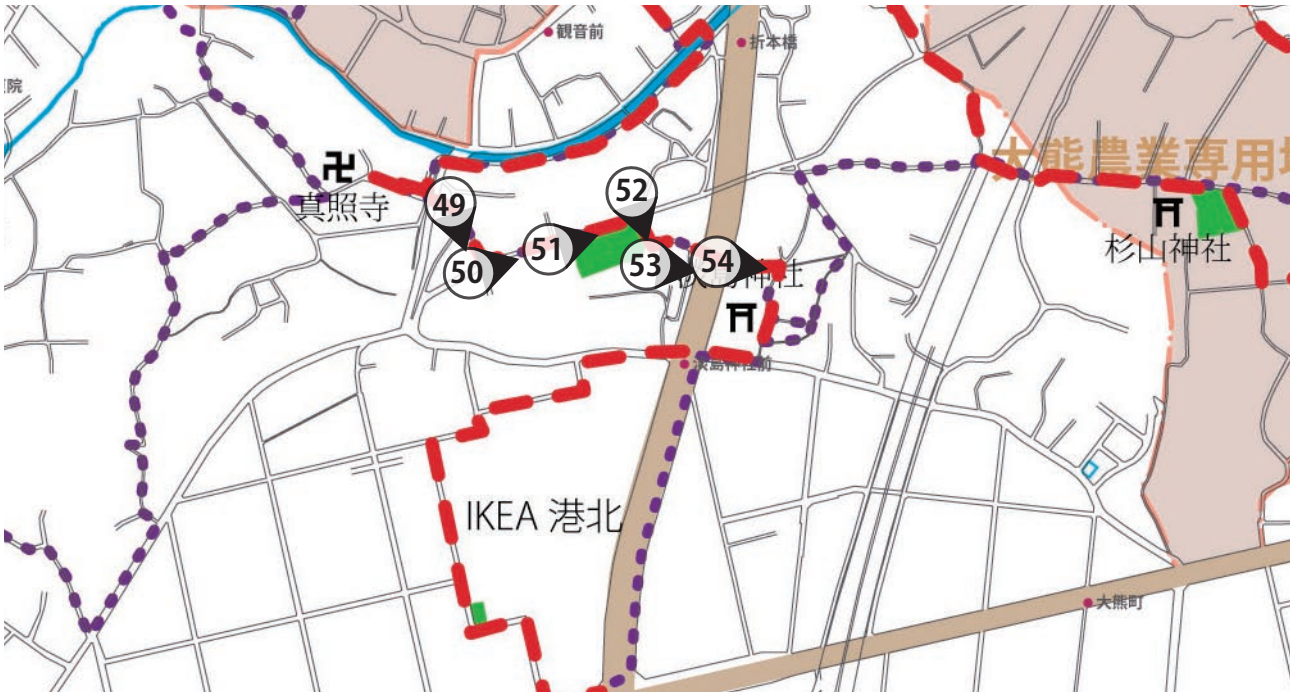



袋が山積みになっていて景観上よくない 55



細い階段を下りていくが、先が見えなくて不安 56



淡島神社 57



中原街道との交差点は交通量が多く歩きにくい 58



歩道が狭く歩きにくい 59



IKEA の敷地は緑地になっている 60





両側の壁には窓もなく圧迫感がある 61



交通量が多いが歩道は広く歩きやすい 62



江川せせらぎ緑道の入口の看板が景観上良くない 63



あまり人が歩いていない 64



花が咲いていないと暗い印象 65



パンのにおいがする 66





トラックの交通量が多く歩きにくい 67



工場とトラックが行きかっている印象 68



ここも交通量が多い 69



地蔵堂がランドマークになっている 70



鶴見川の土手に上る 71



鶴見川 72



（3）現地調査③

調査日：2014 年 7 月 23 日

■農業専用地区周辺

仲町台駅～折本農業専用地区～東方農業専用地区～池辺農業専用地区～都筑ふれあいの丘駅

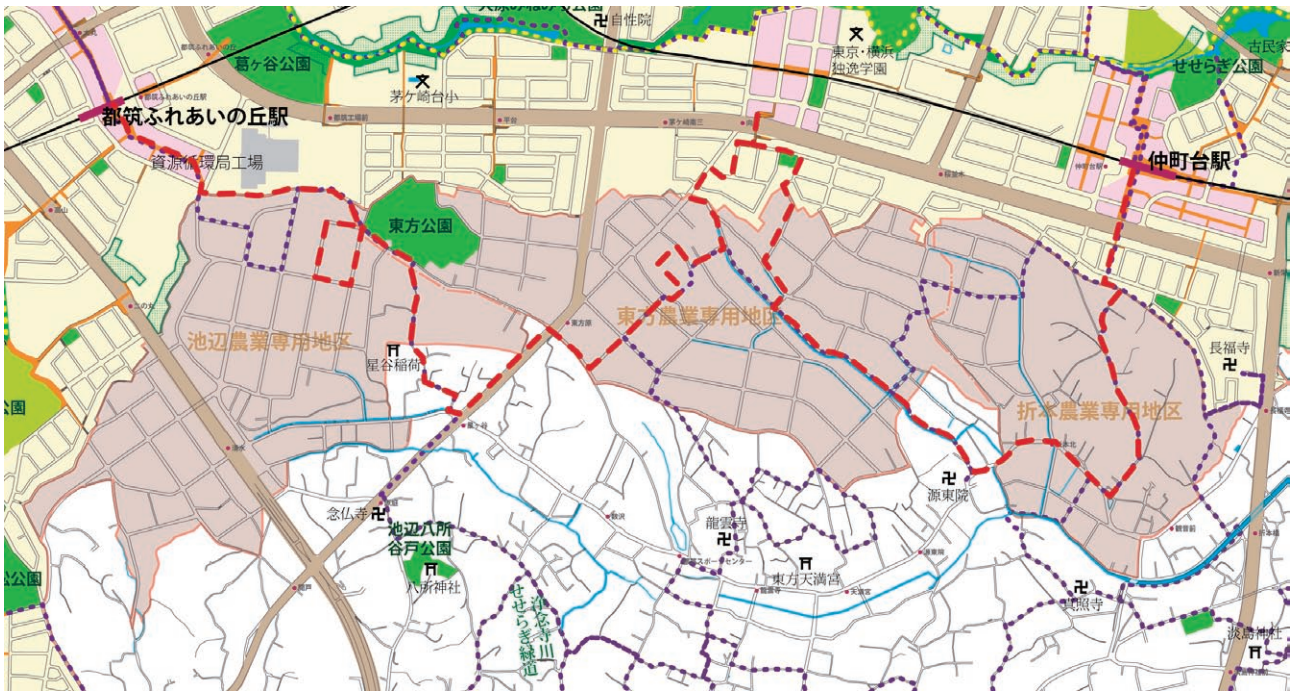

現地調査③ルート

凡例
調査ルート



仲町台の駅から歩専道の陸橋をのぼる 1



歩専道の歩道橋で新横浜元石川線を渡る 2



中央分離帯の樹木が大きく育っていて歩道橋からも良く見える 3



駅まで直線状に視線が通る 4



事業区域内であるが、住宅と畑が混在している 5



向うの一段高いところに農専地区があり、事業区域との境が分かりやすい 6

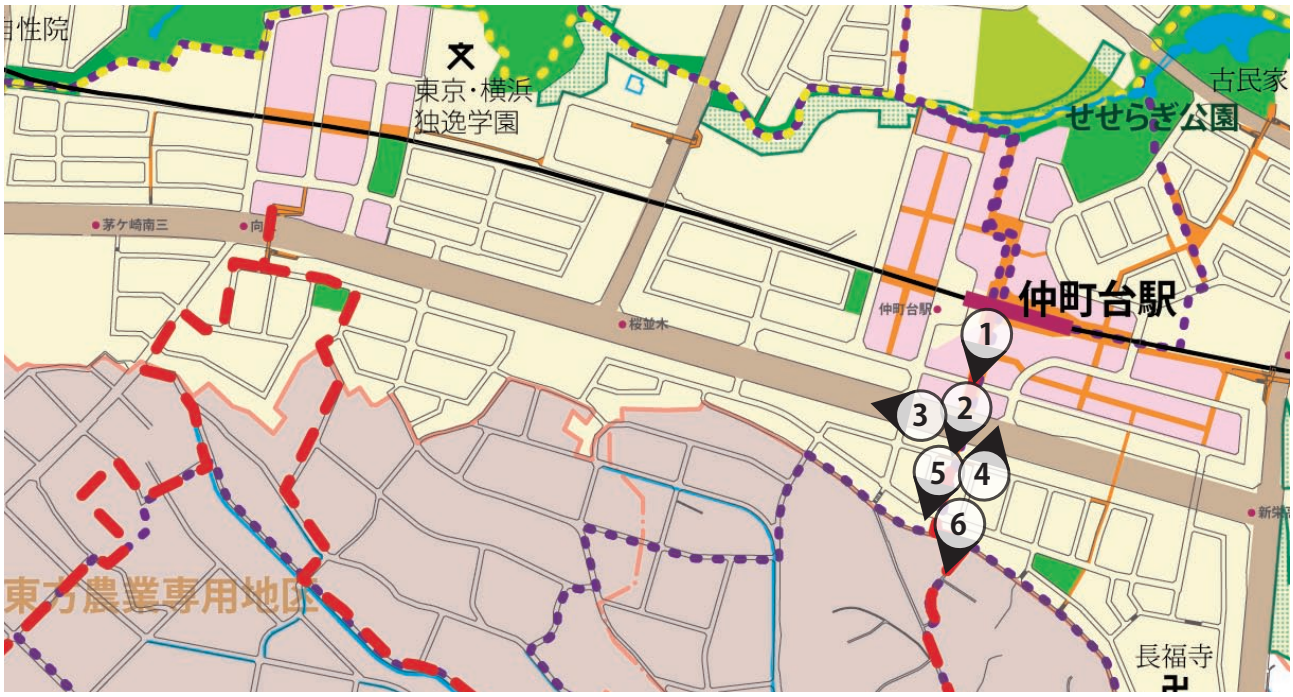



農専地区は畑と樹林地のコントラストが良い景観となっている 7



畑のあぜ道の様であるが市道となっている 8



広大な農地が広がり、稜線が見渡せる 9



昔の農村風景を思わせる 10



農村的な風景がつづく 11



道の辻にお堂が建っておりランドマークとなっている 12

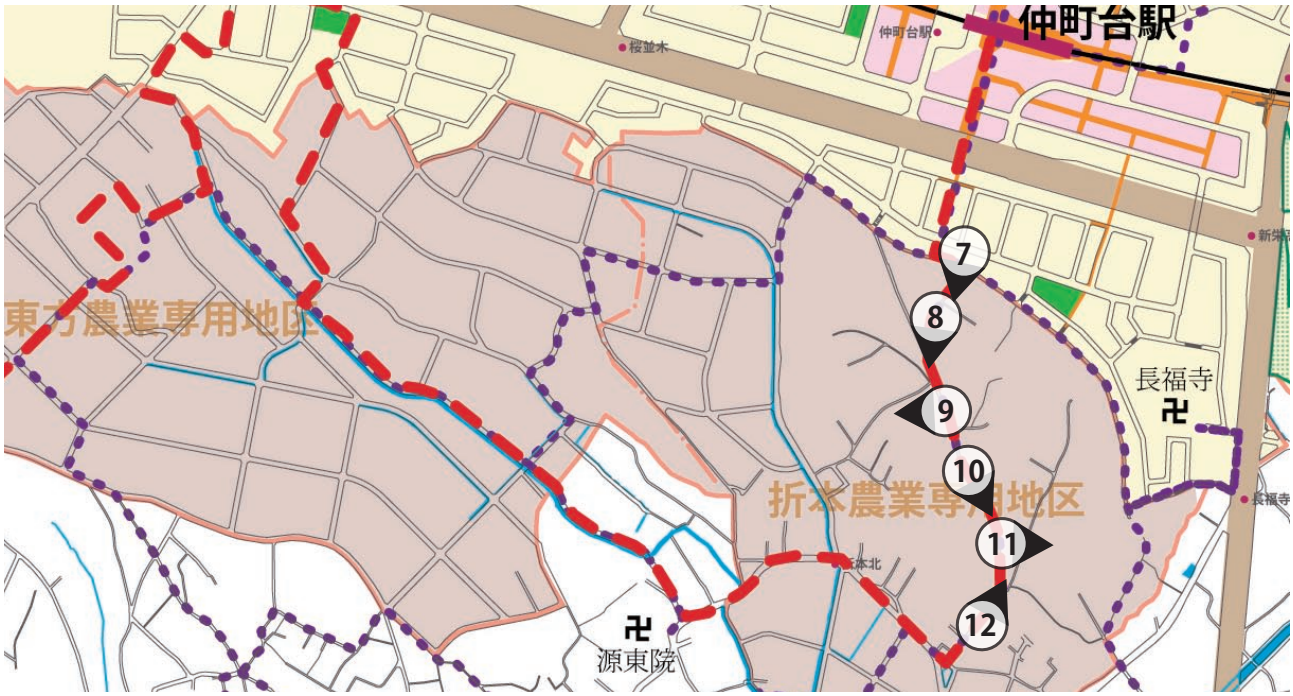



畑は少なくなり住宅が多くなる 13



交通量が多く歩道もないため歩きにくい 14



斜面緑地沿いに住宅が建ち並び、農村のような風景 15



東方農専地区に入ると耕地整理された畑が広がる 16



あじさい緑道は、車も通らないので歩きやすい 17



あじさい緑道がつづく 18

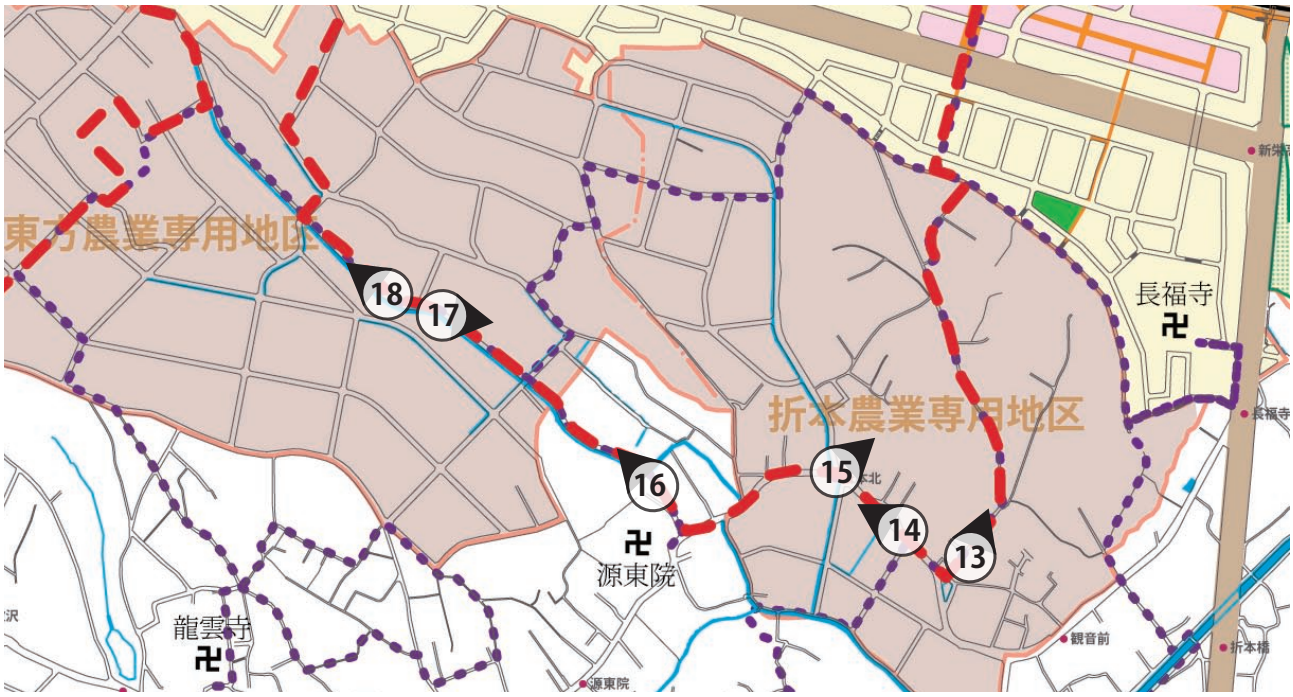



農道は車止めが置いてある 19



あじさい緑道から上がると住宅と畑が混在している 20



大熊川沿いに段丘上になっている地形が良くわかる 21



事業区域に入ると畑は全くなく中層の建物が建ち並ぶ 22



茅ヶ崎近隣センターに向かう歩専道 23



歩道橋を振り返っても農専地区は見えない 24

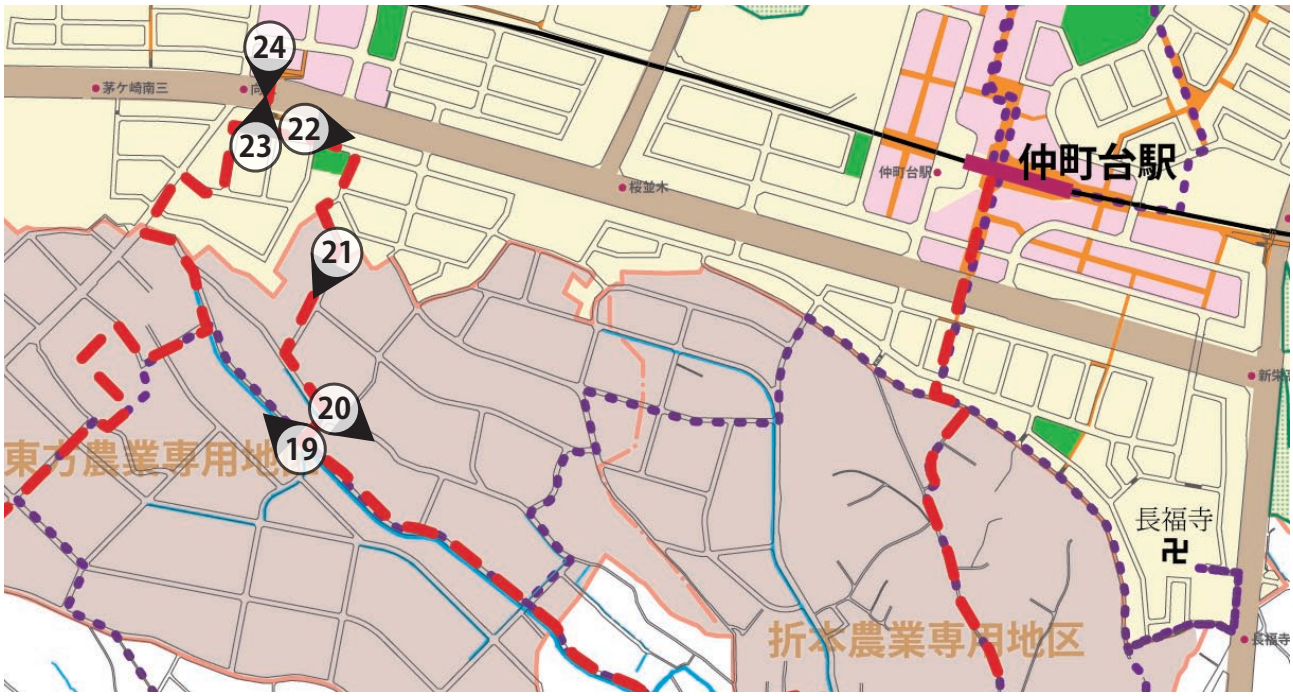



整然とした住宅地が広がる 25



中原街道は交通量が多いものの歩道があるので歩きやすい 26



事業区域の農専地区の境目は一段下がっている 27



大熊川沿いに戻る 28



建物で事業区域との線引きがはっきりと分かる 29



ＪＡ横浜きた総合センターを通るとショートカットできる 30

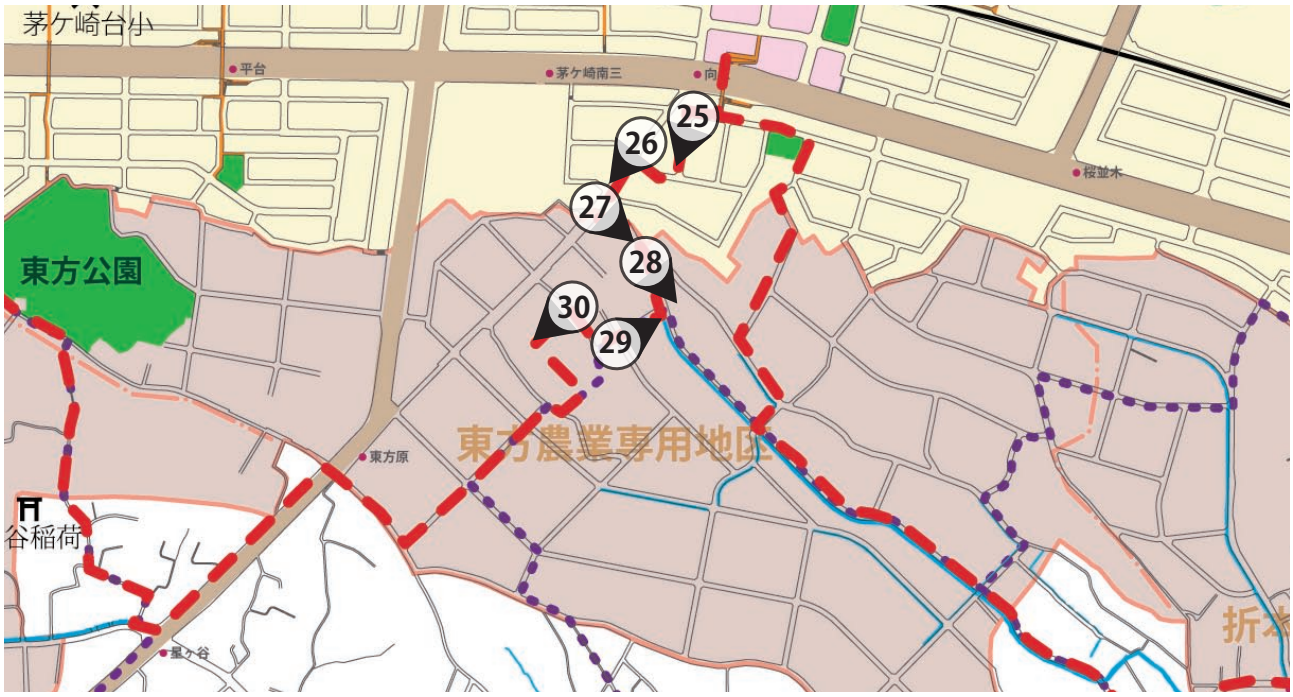



平坦な農地が広がる 31



ＪＡ多目的広場 32



農地が広がり、遠くには事業区域内の建物が見える 33



農地の中に住宅が点在している 34



作物が植えてある畑と遠くの建物とのコントラストが良い 35



中原街道付近は住宅が多くなる 36

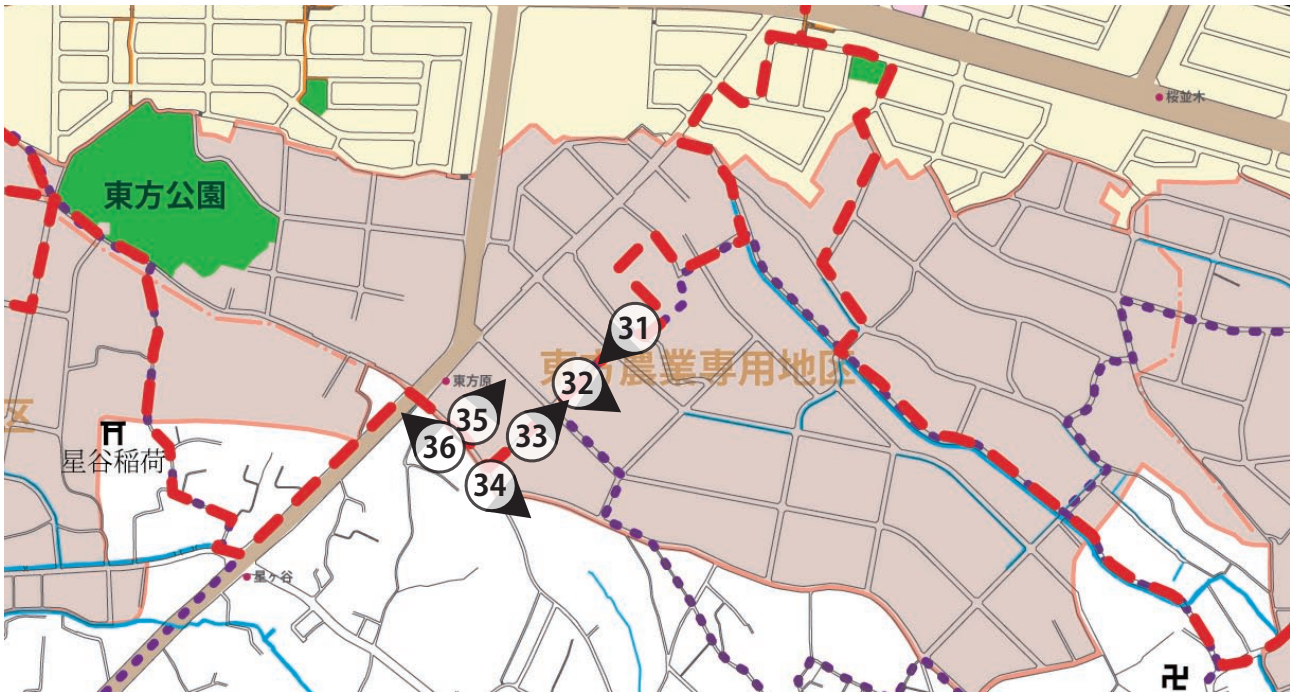



中原街道 37



中原街道沿いは点々と街路樹が植えてあるが少ない 38



星ヶ谷の交差点も交通量が多い 39



建設会社の囲いが雑然とした印象 40



生垣のある小路なのに建設会社の囲いが良くない 41



浜なしの農家があり、右側のゆるやかな坂道を登る 42

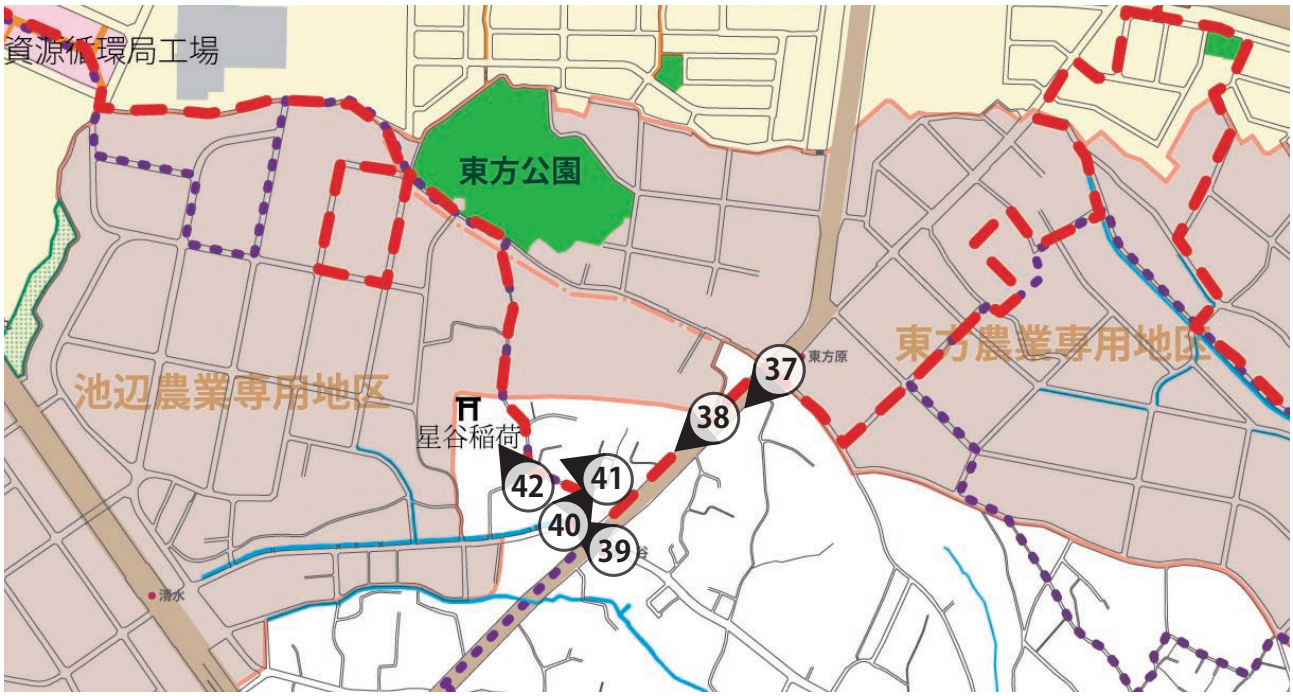



谷戸のような地形で昔をしのばせる 43



竹林の坂道は少し暗い印象 44



小路沿いが草木で鬱蒼としている 45



坂を上りきると歩道付きの道路に出る、交通量が比較的多い 46



農専地区への道はフェンスで塞がれている 47



東方公園 48

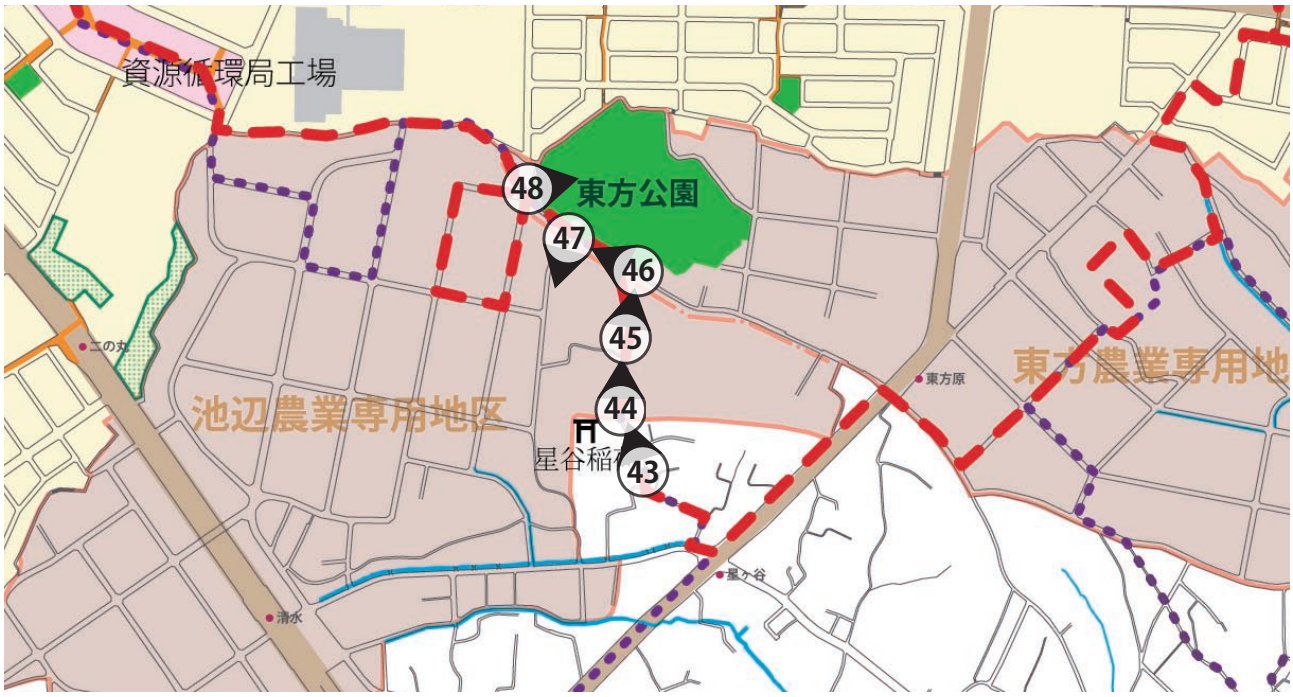



所々フェンスが建ててあり、通り抜けすることが出来ない 49



ゆるやかな傾斜地に農地が広がる 50



フェンスとガードレールの設置により歩き回ることが出来ない 51



清掃工場沿いの道は比較的緑が多い 52



農専への道はここでも塞がれている 53



高台の道なので地形や稜線が良く見える 54





農専地区と事業区域の境目の交差点は整備の状況の違いがはっきりと分かる　55



歩専道の入口は少しわかりにくい　56



広めの歩専道が駅へづつく　57



段差の付いた歩専道が特徴的　58



都筑ふれあいの丘駅前　59

■農専地区を歩いての所感

折本…昔の景観や地形を残すところが多く、開発前の風景を体感することが出来るため、散策にはとても良い場所。

東方…耕地整理された整然とした農地が広がる。大熊川を中心に河岸段丘上に広がる地形を体感することが出来る。

池辺…南側に緩やかに下がる斜面地に耕地整理された農地が広がる。農道をフェンス等で塞いでしまっているため、歩き回ることが出来ないことが残念。



（4）現地調査④

調査日：2014 年 9 月 19 日

■北山田駅から早渕川、牛久保近隣センター周辺

ふじやとのみち～早渕川～早渕公園～早渕川～牛久保近隣センター

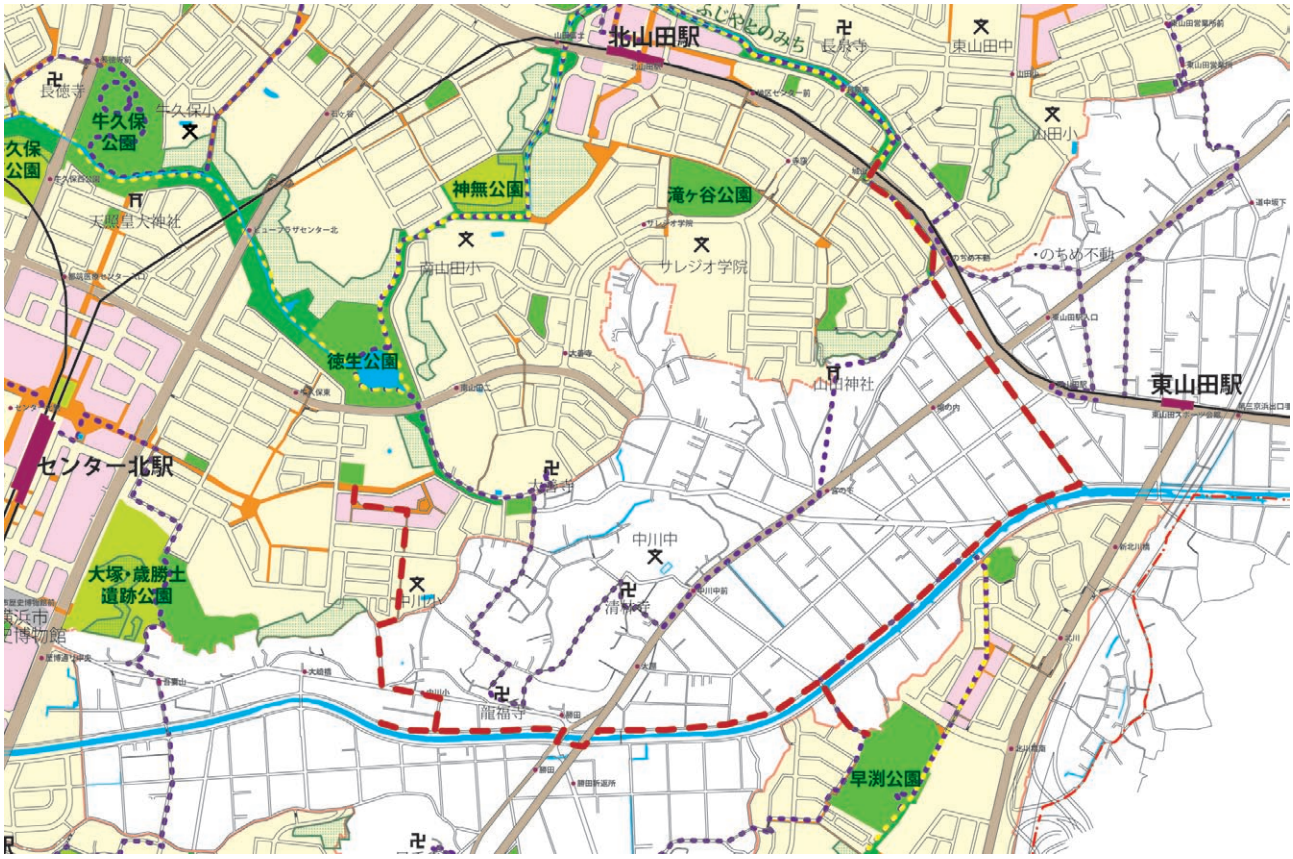

現地調査④ルート

凡例
調査ルート



日吉元石川線から歩道橋へ 1



歩道橋には、犬の形をあしらったモニュメントがついている 2



日吉元石川線沿いに緑道がつづく
住宅側にもう少し低木が欲しいところ 3



日吉元石川線から緑道への入口は広場状になっている 4



緑道の終点は、事業区域の境にもなっているため、ここから印象が変わる 5



両側に歩道がついた広い道路であるが、歩道が狭く歩きづらい 6





住宅と農地が混在しており、遠くには山田神社のある丘が見える 7



住宅と工作所等が混在しており、道路沿いの設えなどが気になるところ 8



中原街道との交差点は、直進する事ができず、少し迂回する必要がある 9



路上駐車が多い（中古車販売店の車か？） 10



ここも横断歩道はなく迂回する必要あり横断歩道があるとよい 11



フットサルコートがあり、少年サッカーの練習が行われていた 12

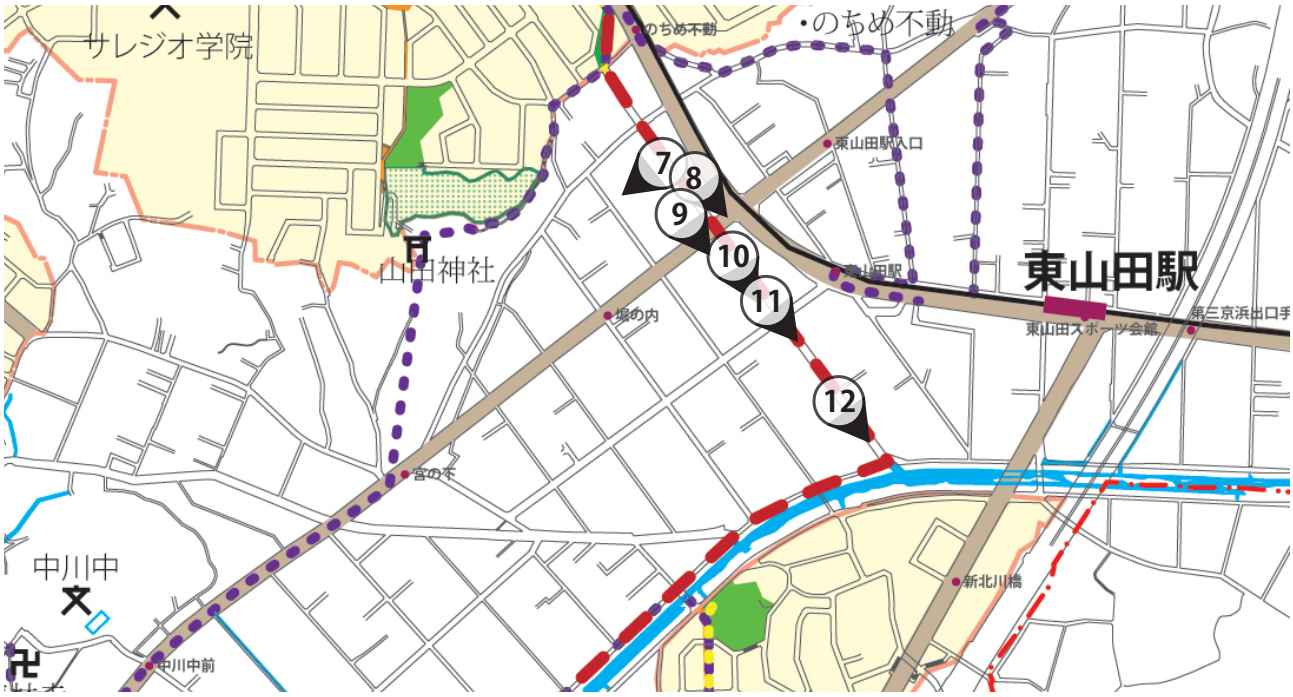



早渕川の川沿いの道にぶつかる 13



右岸は舗装されておらず、車は通れないようになっている 14



所々に水門が設置してあり印象的 15



川向こうの早渕かなりあ公園の緑が良い景観を作っている 16



最近護岸整備され、川沿いの柵や舗装が更新されている 17



柵の新旧の境目
新しい柵の方が景観上良い 18

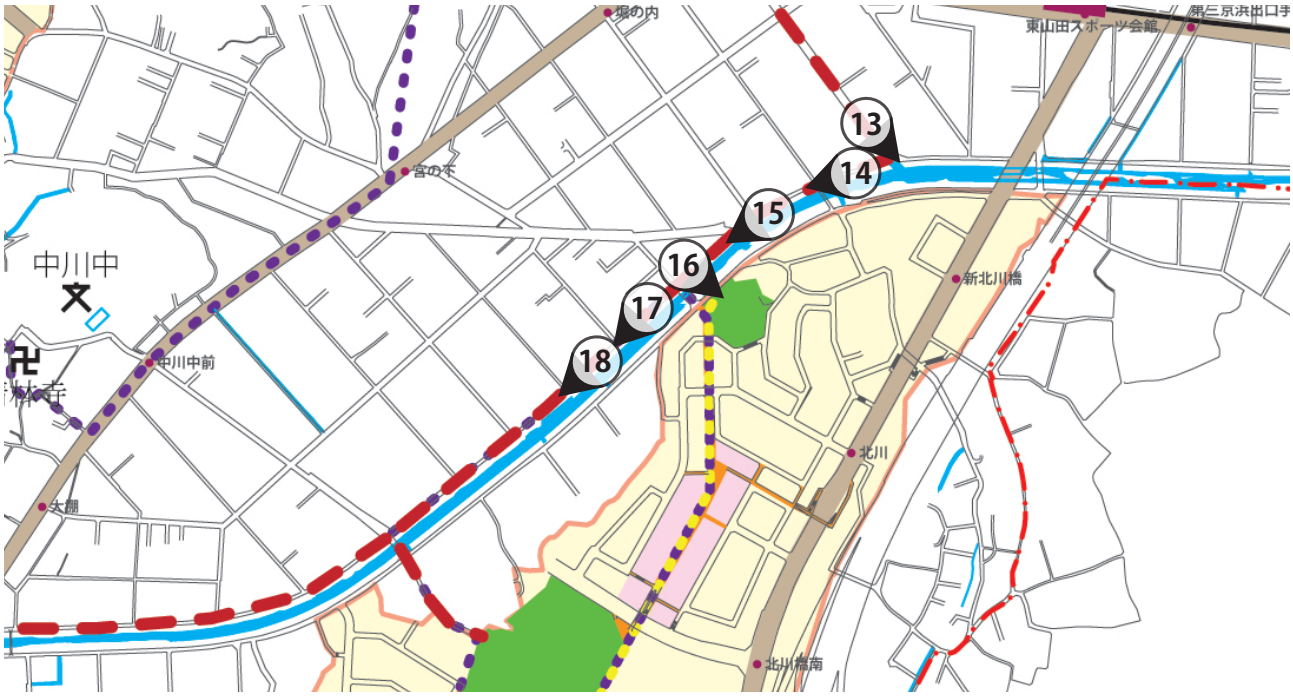



川沿いには資材置き場等もあり、川沿いの設えなどを工夫してほしい 19



橋の上から早渕公園の緑が見える 20



緑が多い住宅街になっている 21



宅地にも緑が多く、奥の公園の緑と重なって緑豊かになっている 22



早渕公園の入口
緑が茂り、少し暗い印象がある 23



ここからまた柵のデザインが変わる 24

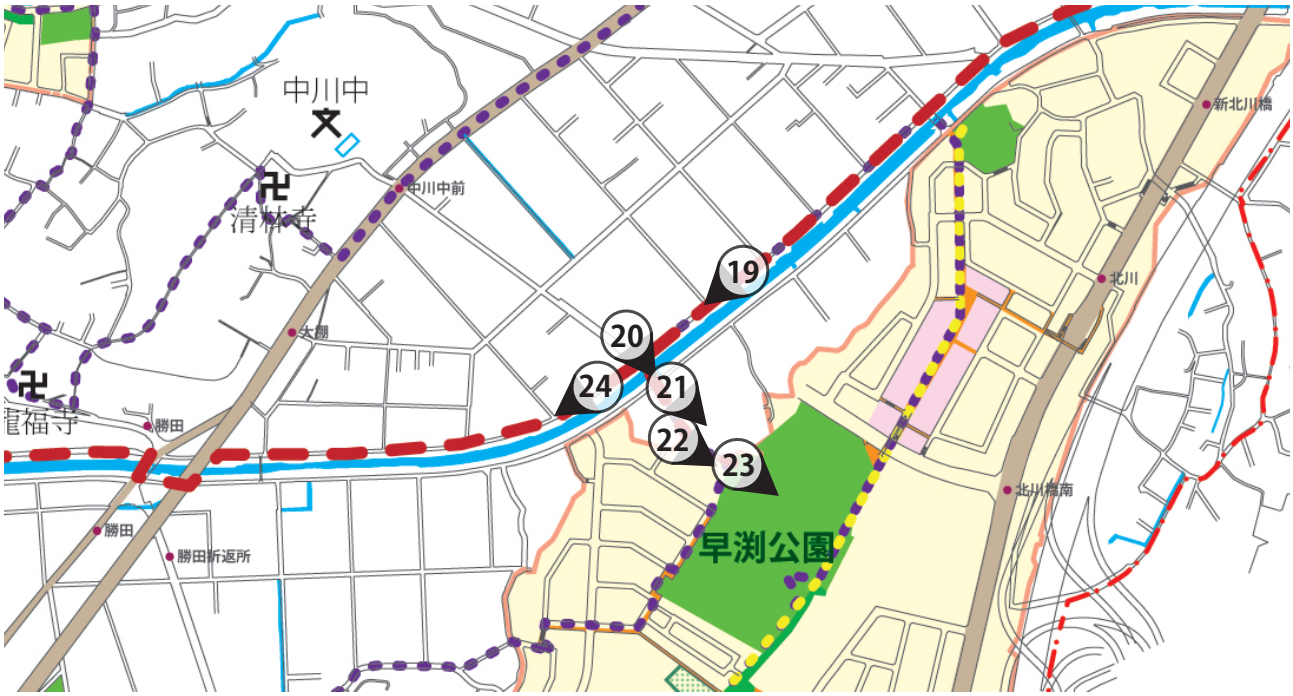



川沿いの畑からは奥に斜面緑地の稜線をみる事ができる 25



中原街道へ上る箇所は新しく整備されている 26



新勝田橋付近は川沿いに直進することはできない 27



川沿いに進むには大きく迂回する必要があり、交通量も多い 28



川沿いに戻る 29



一般車両も通るようになり、歩くときには少し注意しなければならない 30

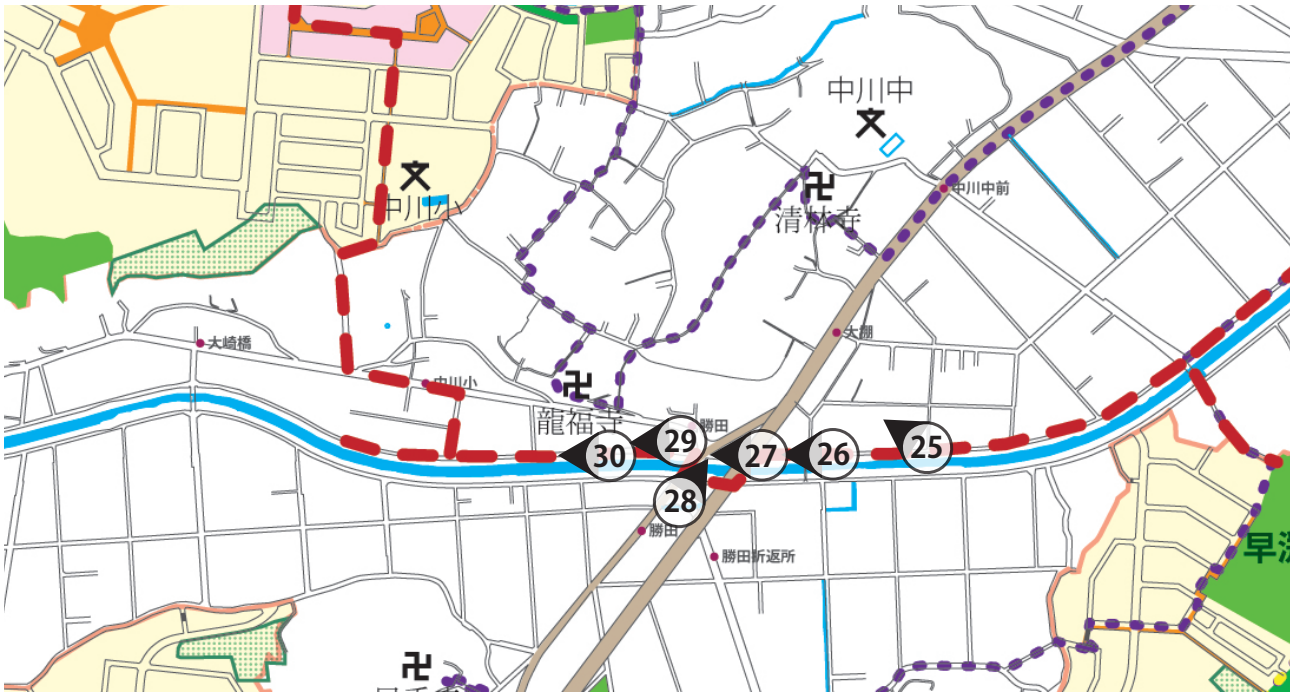



通り抜け路があるが、倉庫の敷地に挟まれていて通りづらい 31



川から路地を抜ける 32



交通量が多いが、片側は歩道がついているので歩きやすい 33



通り抜け路から見えた交差点 34



坂から見下ろしても早渕川は見えない 35



坂を上っていくと樹林地が両側に広がる 36

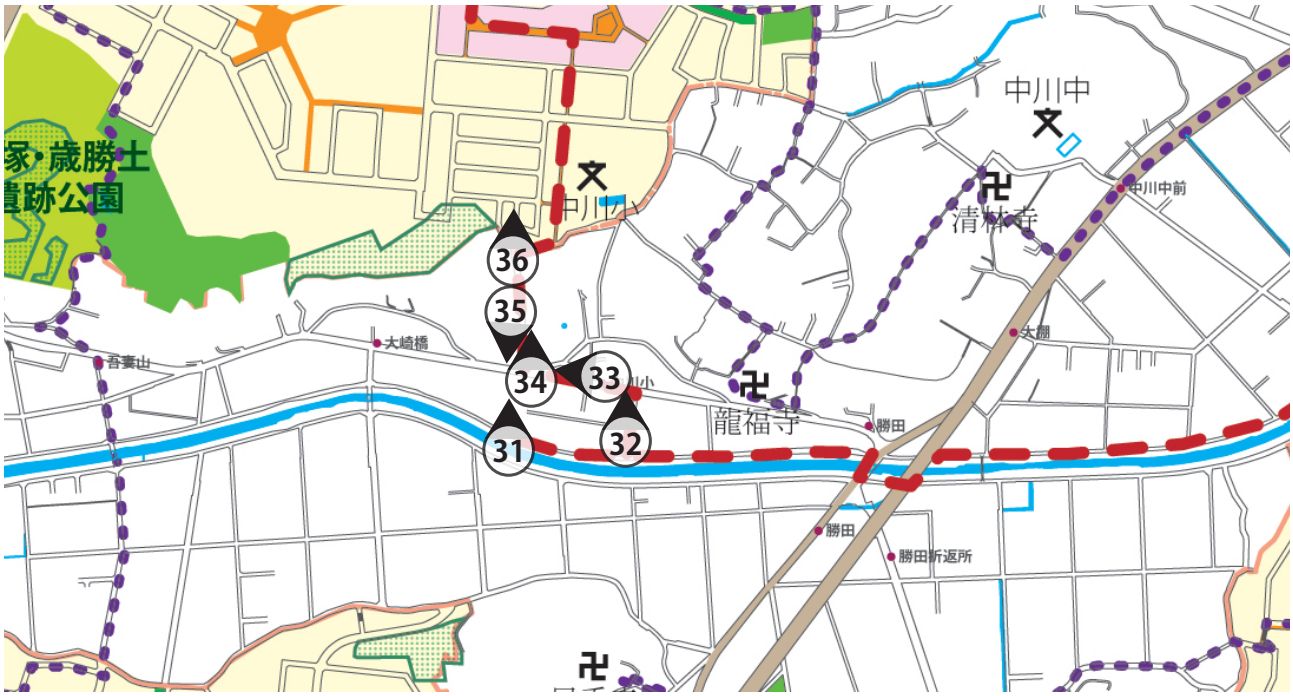



花壇がきれいに手入れされている 37



小学校横の歩専道に入る 38



歩専道は緑が少なめな印象 39



階段から先の歩専道が見下ろせる 40



閑静な住宅街が広がる 41



歩専道に植栽はなく、宅地の緑が両側にある 42

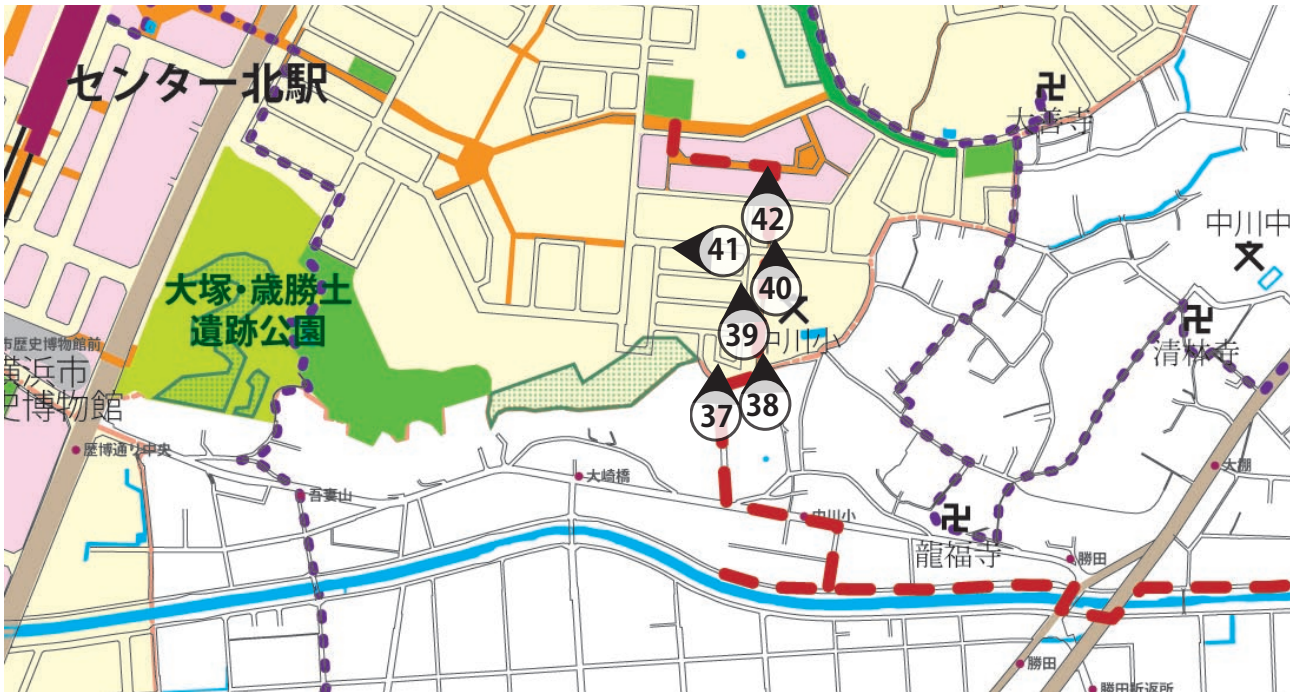



道路を渡ると牛久保近隣センターに入る 43



牛久保近隣センターの中心は坂になっていて、子供の遊び場になっていた 44



広い歩専道の両側はマンションになっている 45



歩専道の突き当りを右に曲がる 46



掘割上になった歩専道の向こうに公園が広がる 47



センター北駅に通じる歩専道 48

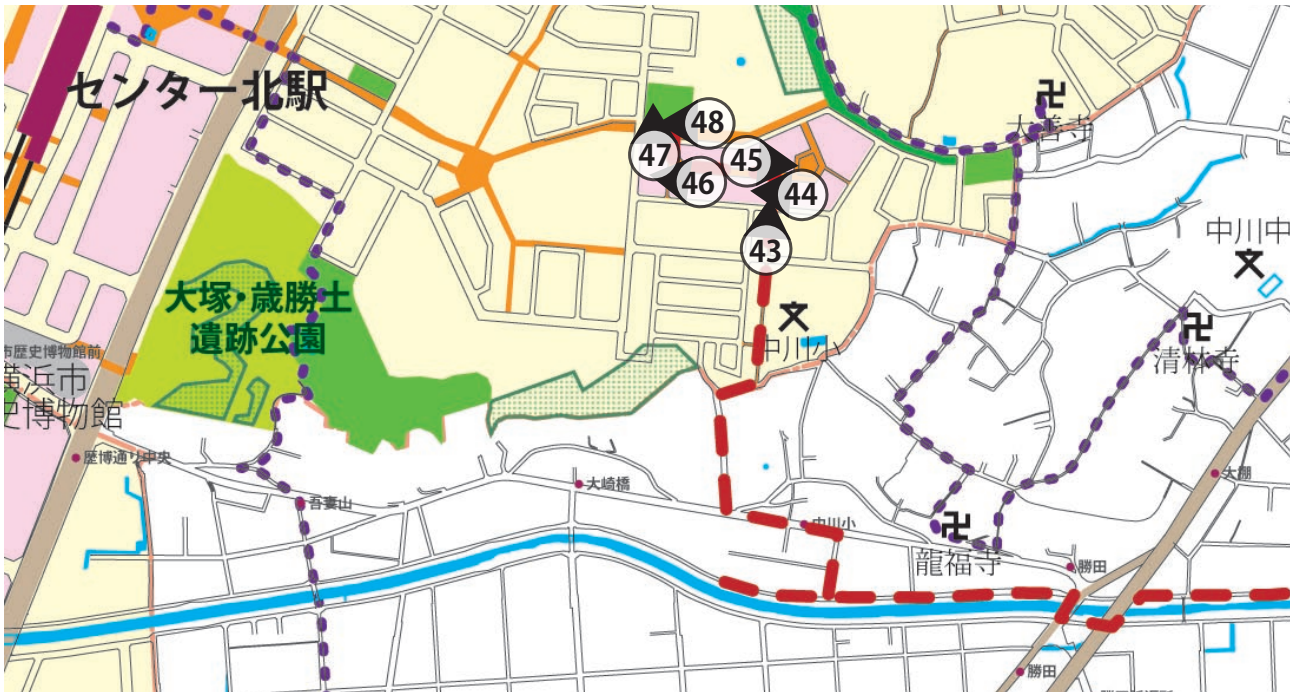

（5）現地調査⑤

調査日：2014 年 11 月 7 日

■センター地区周辺

中川八幡山公園～やさきのみち～早渕川～茅ヶ崎城址公園～大塚・歳勝土遺跡公園



現地調査⑤ルート

凡例
調査ルート



中川八幡山公園の入口、公園からだと少しわかりにくい位置にある 1



道幅の広い歩道付き道路であるが、交通量は少なくあるきやすい 2



事業区域を抜けると歩道がなくなってしまう 3



横浜生田線との交差点、交通量は比較的多い 4



道幅は広いが、歩道が整備されていない 5



矢先橋も片方にしか歩道がついていない 6





矢先橋からやさきのみちへ向かう 7



やさきのみちの入口 8



右岸側から北を見ると、中川八幡山公園の緑が目立つ 9



河川沿いの畑と奥に都筑中央公園の緑が望める 10



畑だけではなく竹林も残っている 11



事業区域に入ると畑などが無くなり建物だけになる 12





区役所通りに出る、道をわたるには横断歩道まで少し迂回する必要がある 13



センター地区にはいると赤い舗装がされている、少し色が濃い 14



この辺りは歩専道となっている 15



子育て地蔵の裏に建物を建設中 16



みなきたウォークは人通りが多い 17



みなきたウォークから東側に入ると舗装が変わる 18





対岸から親水広場をみる 19



橋の向こうに斜面緑地が良く見える 20



事業区域をぬけると畑などが増える 21



早渕川からでも茅ヶ崎城址の丘が良くわかる 22



茅ヶ崎城址のまわりはかなり急な斜面になっている 23



階段を登って、城址方面へ向かう 24





茅ヶ崎城址公園の周囲道路 25



茅ヶ崎城址公園の入口 26



畑の奥に茅ヶ崎城址の丘の部分が見える 27



両側に擁壁の手前に植栽が植えられている 28



坂道を下っていく 29



地蔵堂がランドマークとなっている 30





事業区域との境目となる道路
調整区域に赤ちょうちんの店がある

31



調整区域に入ると畑が多くなる

32



未舗装の通り抜け通路が交差している

33



橋の向こうに大塚・歳勝土の丘の緑がよくみえる

34



竹垣などがある路地の雰囲気が良い

35



緑に囲まれた路地が続き、とても雰囲気がよい

36





横浜生田線にでる、交通量が比較的多いので注意が必要 37



横浜生田線から路地を入っていく、竹林が多い 38



左手の坂を上っていき公園へ向かう 39



竹林に囲まれた広場がある 40



公園の中の竹林の階段道を登っていく 41



登りきると都筑民家園の前に出る 42



3.　グリーンマトリックスの拡充・利用向上に向けた提案

(1) 市街化調整区域内の道路の高質化

・事業区域内は、道路が良く整備されており、歩道の舗装や街路樹の整備等が良くされている状況であるが、市街化調整区域内は道路整備が進んでいるとは言えない状況である。

・事業区域外へグリーンマトリックスの概念を広げていくためには、安心して歩ける歩道として整備していくことが必要であると考えられる。



ふじやとのみちの事業区域境
緑道が終わり、歩道が狭くなる。



事業区域内は歩道が整備され街路樹等が植えてあるところが多い。このような整備を広げられないか。

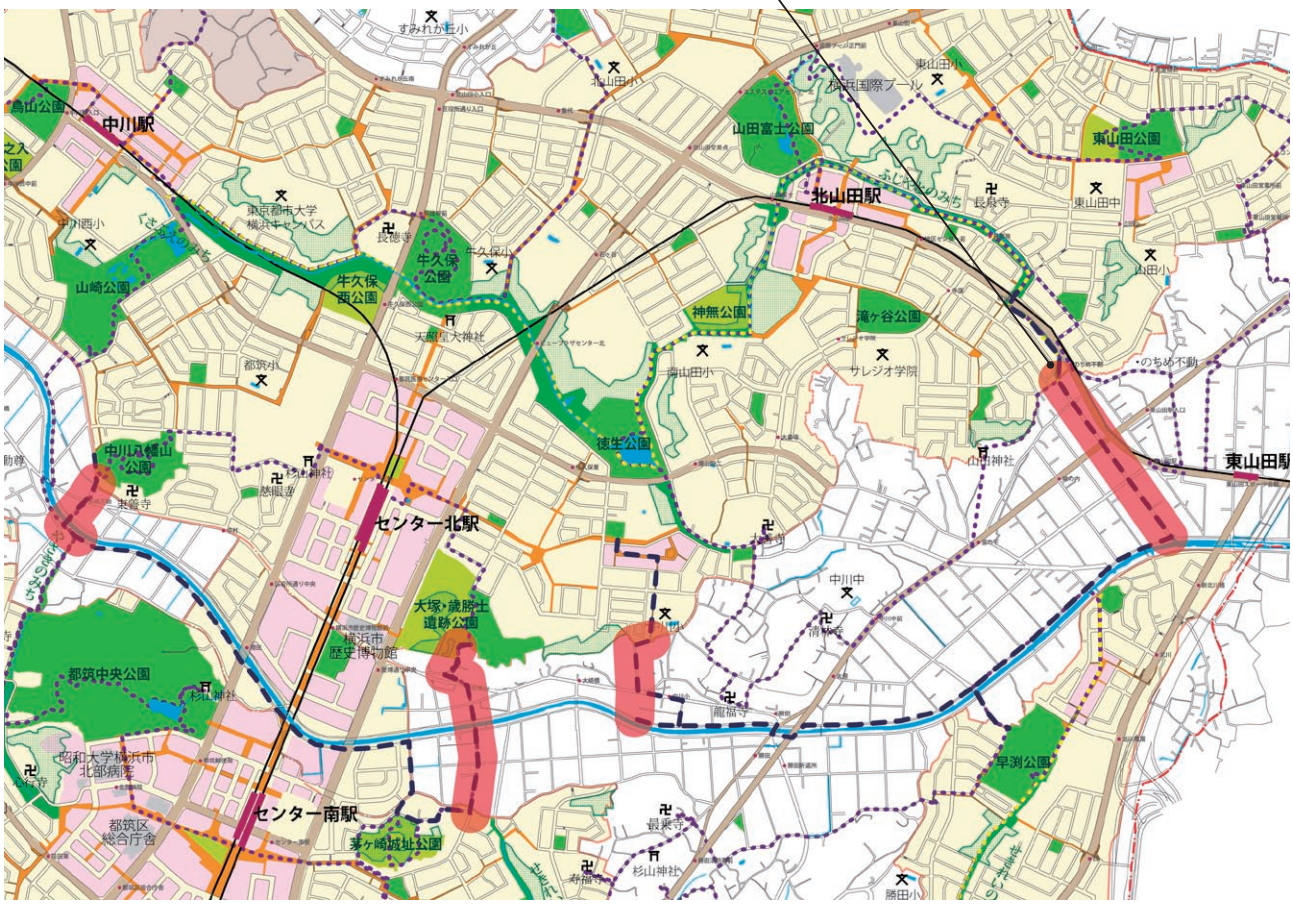

■提案

・ふじやとのみちから早渕川へ続く道は、道幅が広く、歩道付きの道路となっている。

・そのため、歩道の高質化、緑化等を行うだけでも、緑道としての連続性が確保できると考えられる。





例えば、すでに歩道がある道路では、道路にフェンス緑化を行い、歩道をインターロッキング等で舗装する整備をするだけで、緑道を延長する事が出来る。ここでは、車道側にフェンスを設置し、電柱も車道側の側溝部に移設することで、歩道の広さを確保する事ができる。

（2）河川の親水性の向上

・早渕川や大熊川などの貴重な水資源は、散策等にとっても重要な要素となっている。

・管理用通路では、なるべく通過交通を排除するとともに、親水性のある河川整備がされ、水辺空間の創出が必要であると考えられる。



早渕川は水辺に出る場所が親水広場以外にほとんどない。



大熊川も親水性が低い。

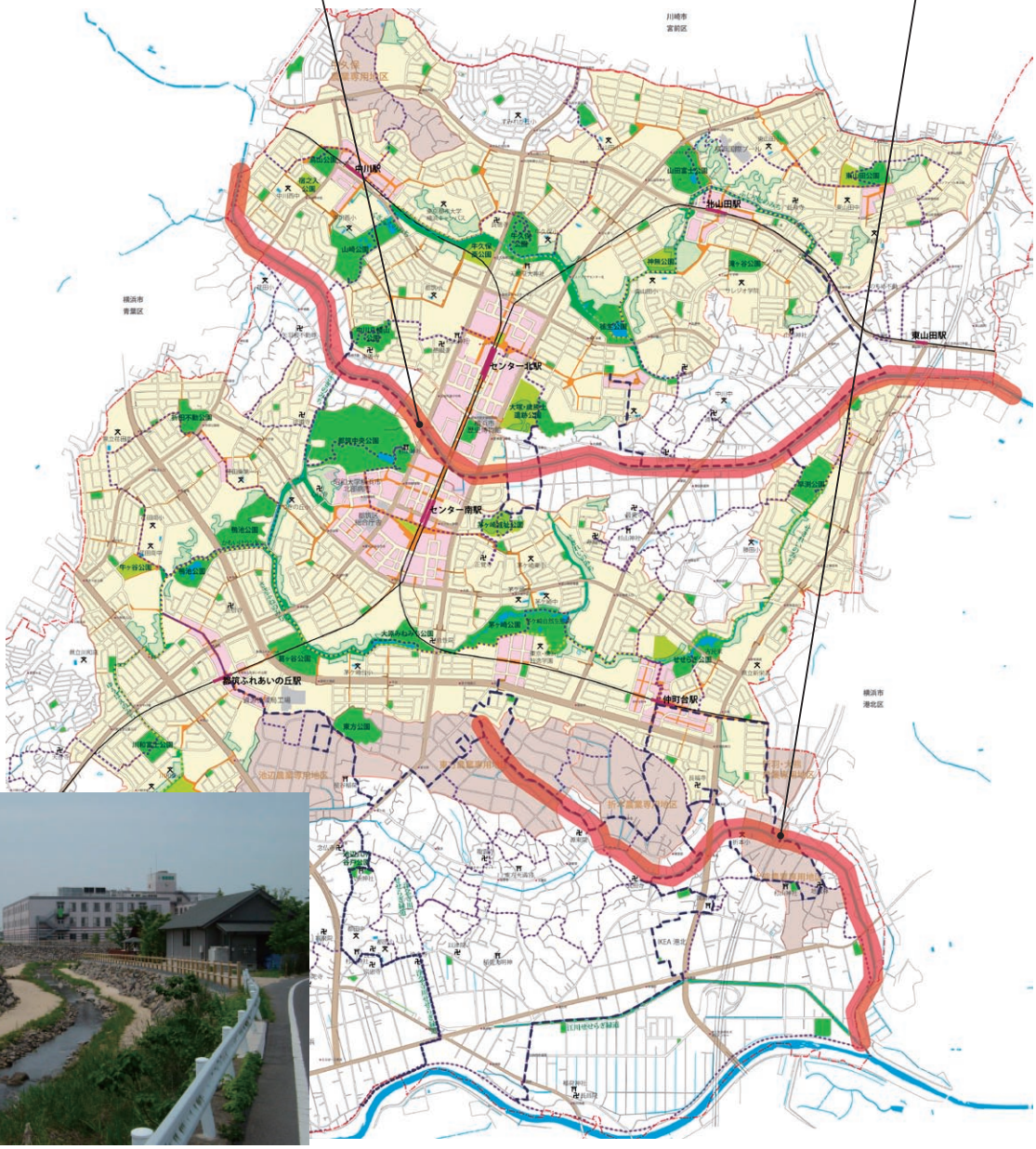

【整備イメージ】
水辺に歩道を整備して、親水性の高い空間を創出することはできないか。

■提案

・早渕川は、現況でも川幅が広く、河川沿いに一段高くなった通路上の部分がある。その部分をうまく活かし、河川改修を行うことが出来るのではないか。





例えば、現在の河川断面を大きく変えることなく、護岸の改修によって親水空間を創出する事が出来る。

(3) 農専地区のレクリエーション空間化

・「横浜みどりアップ計画」で、良好な農景観の保全を方針として掲げている。
・都筑の原風景を思わせる大熊、折本の農専地区、耕地整理され整然とした農地が広がる東方、池辺、佐江戸の農専地区と、性格が違う農専地区を見ることができる。
・農専地区を散策できるようなサイン整備や、現在育てている農作物の案内など、散策と農業により親しみを持てるような空間整備がなされることが望ましい。
・ただし、不法投棄等の既存の課題についても、同時に解決策を見出す必要がある。



ゆるやかな傾斜地に農地が広がる
池辺農専地区



昔の農村風景を思わせる場所がある
折本農専地区

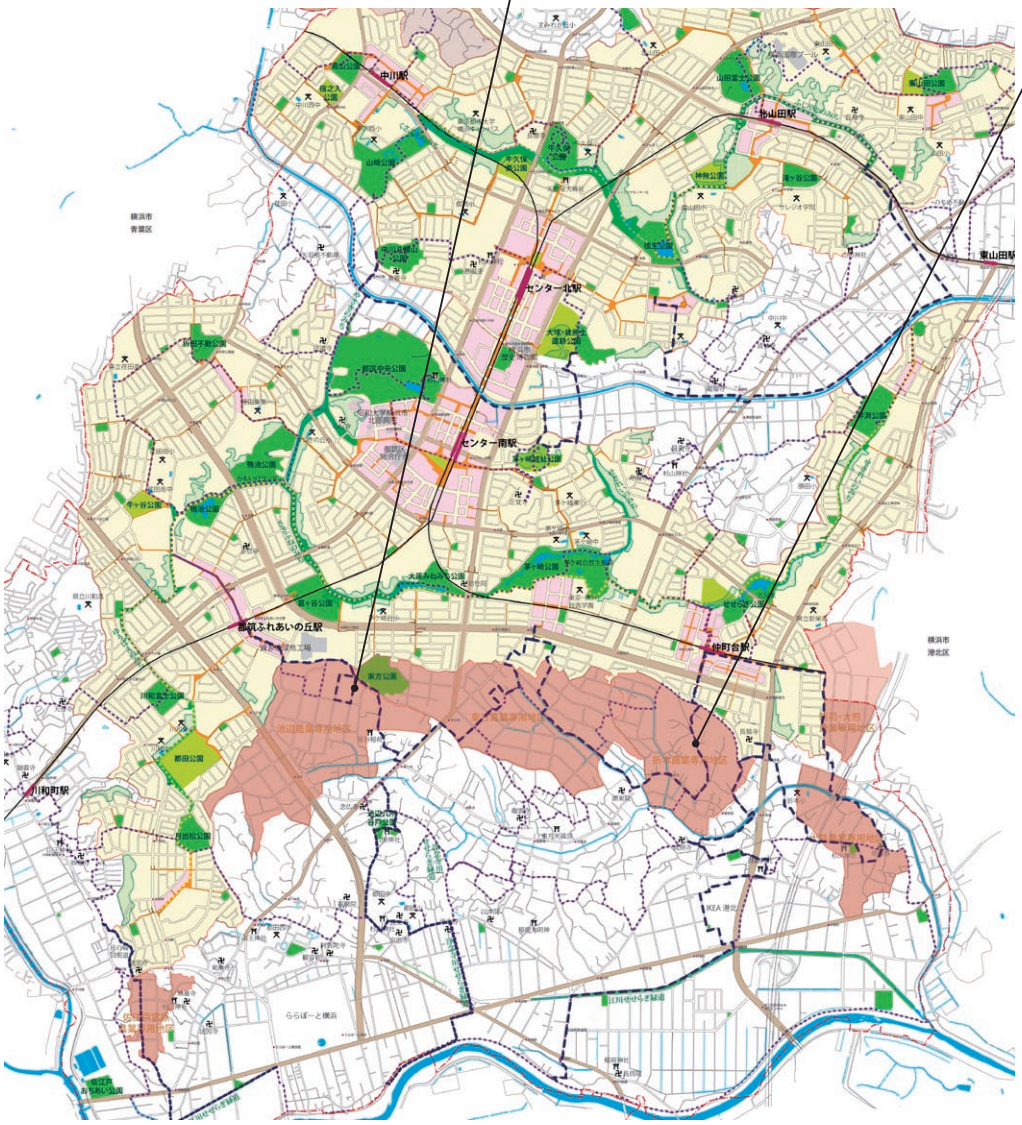

■提案

・区南部に広がる農専地区を、散策・レクリエーション空間として整備し、農業に親しみを持つ機会創出につなげられないか。

・また、農専地区全体を農業公園として捉えていくことも考えられる。





それぞれの農専地区の性格の違いも、散策するには楽しみのひとつとなる。



散策ルート沿いには、農業に興味を持ってもらえるような案内板やサインを設置するなどすれば、レクリエーション空間としての向上がみこめる。

(4) 原風景の保全と活用

・区内には、樹林地、竹林、切通し、旧街道など、都筑の原風景を思わせる場所が、残っているところがある。

・整備された緑道や、歩道だけではなく、そういった原風景を残す場所を区内のグリーンマトリックスに取り込むことで、特徴的なものになるのではないだろうか。

・そのためには、保全施策の充実や積極的な活用が必要であると思われる。



谷戸のような地形で昔をしのばせる



竹垣などがある路地の雰囲気が良い

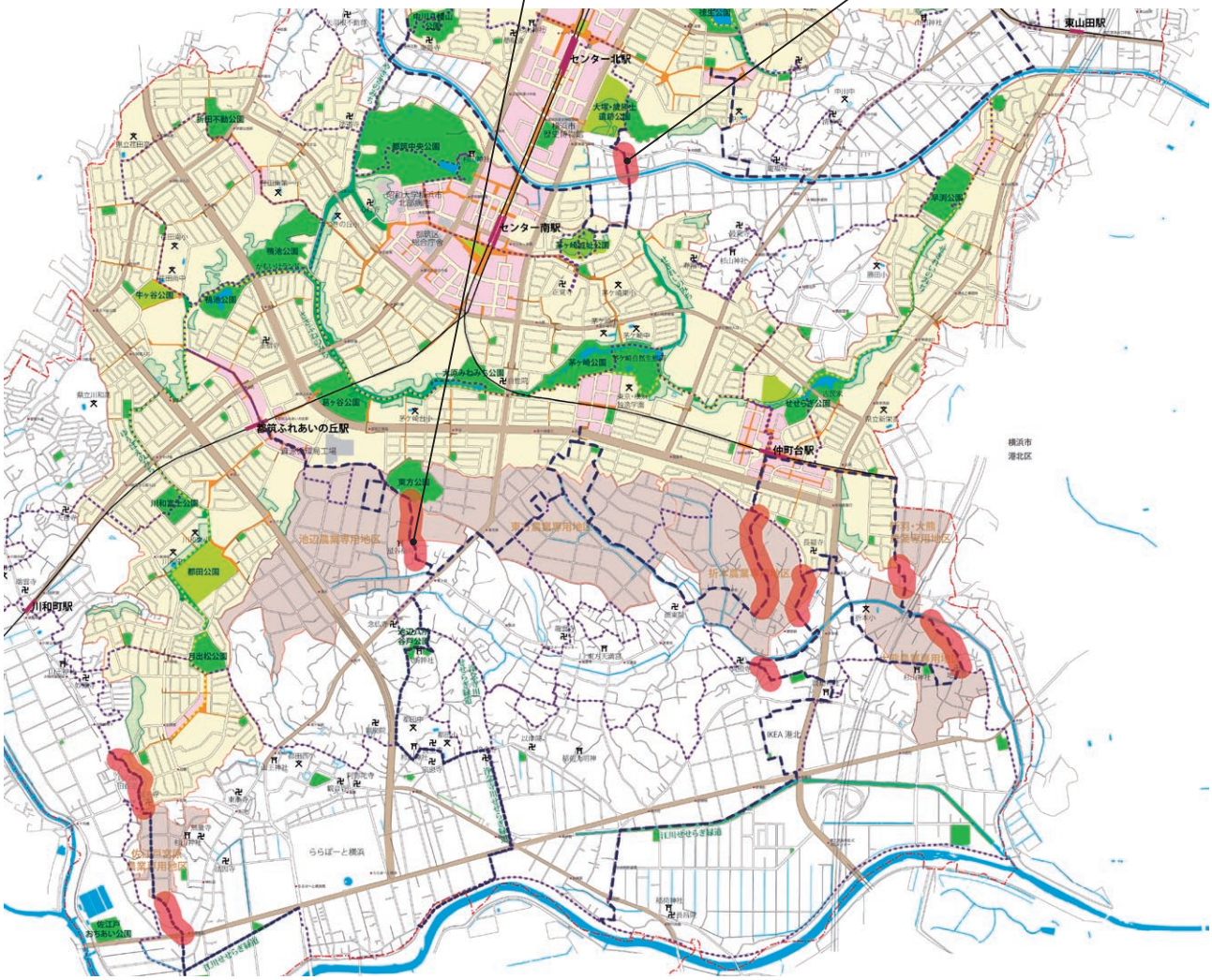

■提案

・区内に点在する原風景を思わせる場所を、広く知ってもらい、保全につなげていくことができないか。











竹林や樹林地は、緑の保全という観点からも重要な場所であると考えられる。また、調整区域内には、小路なども残っているので、事業区域内との対比という意味でも散策資源として重要である。



路地と交差する道路には、歩行者の安全性確保のために、ハンプ等を設けるなどして通過交通の減速を促すなどができると良い。

（5）歩専道や緑道の整備

・一部、散策路を道路が分断している部分があるため、歩専道や緑道として整備されると望ましい場所がある。

・また、新規に整備される道路については、歩道を緑道化した整備等で、豊かな歩行者空間を創出する事が望まれる。



早渕川に出られる通り抜け路があるが、倉庫の敷地に見え、通りづらい状況



川沿いに進むには大きく迂回する必要があり、交通量も多い



新規整備道路には緑道を付設

現在は、大きく迂回しなければ対岸方面へ行くことができないが、歩専道の橋梁が架けられるとと便利になる

■提案

・中川小学校下の、倉庫に挟まれた道路は、現況では通り抜けして良いのか、一見して分からない状況にある。

・そのため、だれでも気軽に通れるような歩行者専用道として整備する事が望ましい。

・中川小の西側歩専道～大棚杉の山ふれあい公園（農園付公園）～通路～早渕川まで、つながる可能性があり、広域的な散策ルートからみても重要な場所である。



横浜市　認定路線図

（認定路線図に示されている部分は公道扱い）

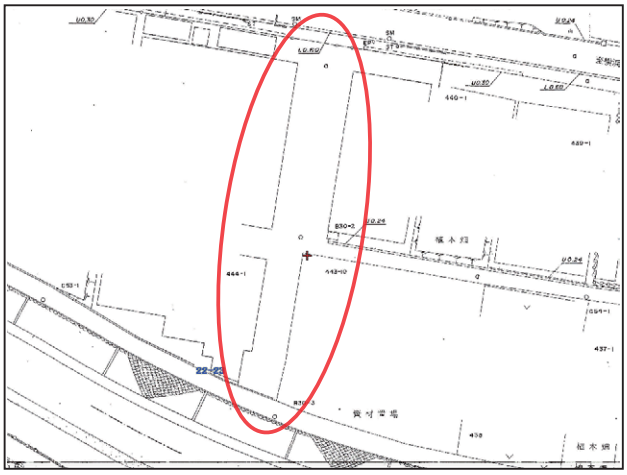

横浜市　道路台帳図 - 平面図



例えば、県道（横浜生田線）と早渕川を繋ぐ道路を舗装すれば、通り抜け道路（歩専道）として分かりやすくなる。

（6）資材置き場等の美観の推進

・市街化調整区域内は、農業資材置き場や、建設資材置き場など、景観的にはあまり好ましくない場所が所々にある。

・景観、周辺環境等に配慮した、美観の推進をする必要がある。

・自主的な活動はもちろんのこと、ガイドライン等で、どのようにすれば良いかなどを、解説するなどの支援があっても良いのではないか。



■提案

・敷地廻りの設えなどのガイドライン等を作成して、啓発的なことができないだろうか。

・補助金等の施策も必要なツールとなる。



例えば、周囲を囲んでいる鋼板を生垣に変えるだけで、印象がだいぶ変わる。このような取組みをガイドライン等で促進することはできないか。

(7) 防災拠点としての緑地・広場

・地震等による火災等においては、緑道や歩専道は延焼防止に役に立つことが知られており、グリーンマトリックスの調査においても幅広の緑道等は有効であるだろうと実感した。市街化調整区域においても、緑道や歩専道を整備する事ことにより、延焼等を防止する事ができる。

・また、災害等の非常時において、広域避難場所（現在は 7 か所指定）、ドクターや物資を運搬するヘリコプター搬送拠点（現在は区で 4 か所指定、下図青印）が指定されている。しかし、現実対応を考えれば、他の場所にも、ある程度の広さを持った広場を、すぐに使えるように空間の確保・整備しておくことが必要であろう。

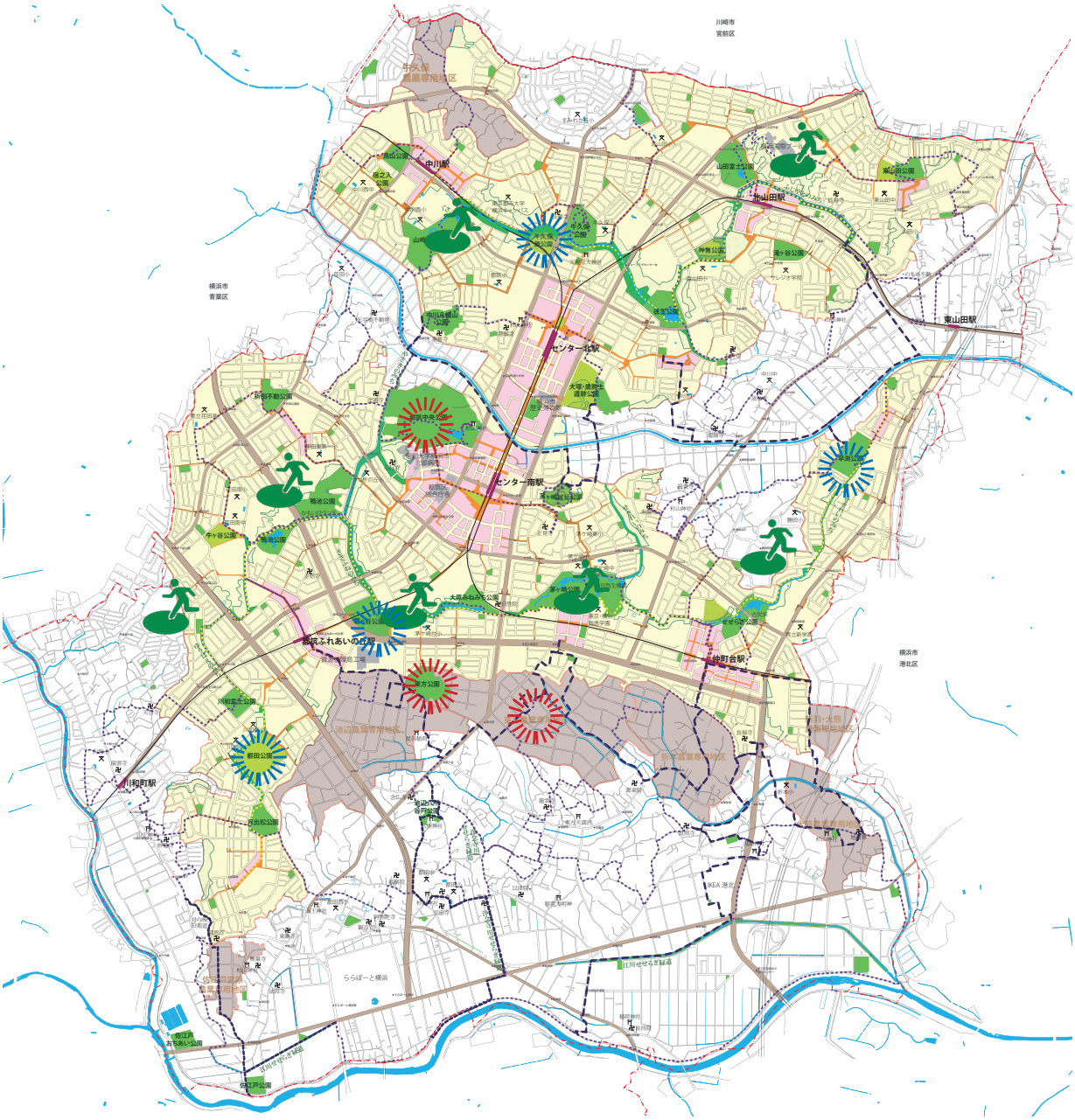

都筑区防災計画では、昭和大学横浜市北部病院のヘリコプター搬送拠点は、1.1km 離れた葛ケ谷公園が指定されており、この他、都田公園、牛久保西公園、早渕公園が挙げられている。災害時における道路状況を考えれば、病院により近いという意味では、都筑中央公園等も搬送拠点として検討されても良いのではないか。またこの他の場所でも、病人の搬入出や物資の運搬等にヘリコプターを使えるよう、区内全域にヘリコプター搬送拠点と成りうる場所を、決定しておく必要がある。特に、市街化調整区域の区西側及び南側には、まとまった平坦地が少ないために、広場を確保した方がい良い。

4. 資料編

4–1. グリーンマトリックス基礎データ集

（1） 都筑区都市公園一覧

（平成 23 年 10 月 1 日現在、環境創造局「横浜市の都市公園データ集（Excel データ）より）
※太字は、事業区域内の公園、★印はニュータウン事業に位置付けられている公園

	種別名称	公園名	事業名称	所在地	面積	公開年月日	都市計画年月日	都市計画面積
1	**広場**	**★センター北広場**	**都市緑地 1 号**	**中川中央一丁目 40**	**2,519**	**H17.03.25**		**0**
2	**広場**	**★センター南広場**	**都市緑地 2 号**	**茅ケ崎中央 57**	**4,628**	**H10.04.29**	**S56.10.15**	**0.46**
1	**都市緑**	**中川緑地**		**中川一丁目 2**	**2,231**	**H18.10.25**		**0**
1	**緑道**	**★くさぶえのみち**	**緑道 2 号**	**北山田四丁目 27**	**63,355**	**H08.12.25**	**S56.11.13**	**6.5**
2	**緑道**	**★ささぶねのみち**	**緑道 4 号**	**荏田東三丁目 21**	**63,477**	**S62.12.05**	**S56.11.13**	**6.3**
3	**緑道**	**★せきれいのみち**	**緑道 3 号**	**新栄町 18**	**34,225**	**H05.06.25**	**S56.11.13**	**3.4**
4	**緑道**	**★ふじやとのみち**	**緑道 1 号**	**東山田一丁目 7**	**45,310**	**H08.12.25**	**S56.11.13**	**4.7**
5	**緑道**	**★ゆうばえのみち**	**緑道 5 号**	**加賀原一丁目 49**	**30,447**	**S62.12.05**	**S56.11.13**	**3**
1	**歴史**	**★大塚・歳勝土遺跡公園**	**近隣 4 号公園**	**大棚西 1**	**54,640**	**H08.03.25**	**S56.11.13**	**2.2**
2	**歴史**	**茅ヶ崎城址公園**		**茅ケ崎東二丁目 25**	**24,876**	**H20.06.25**		**0**
1	**総合**	**★都筑中央公園**	**総合公園**	**荏田東四丁目 11**	**196,206**	**H10.03.31**	**S56.11.13**	**18.9**
1	**地区**	**★鴨池公園**	**地区 4 号公園**	**荏田南一丁目 18**	**87,619**	**S62.06.25**	**S56.11.13**	**8.8**
2	**地区**	**★葛ケ谷公園**	**近隣 11 号公園（+ 運動広場）**	**長坂 15**	**44,931**	**S61.06.14**	**S56.11.13**	**2.5**
3	**地区**	**★せせらぎ公園**	**近隣 9 号公園（+ 運動広場）**	**勝田南一丁目 20**	**55,955**	**H03.07.05**	**S56.11.13**	**3.7**
4	**地区**	**★茅ケ崎公園**	**地区 3 号公園**	**茅ケ崎南一丁目 4**	**94,828**	**H07.03.24**	**S56.11.13**	**9.5**
5	**地区**	**★都田公園**	**港北配水池（都市運営施設）**	**二の丸 14**	**36,687**	**S58.08.05**		**0**
6	地区	東方公園		東方町 2444-1	39,082	S59.10.07		0
7	**地区**	**★山崎公園**	**地区 2 号公園**	**中川四丁目 19**	**67,338**	**H03.07.05**	**S56.11.13**	**6.7**
8	**地区**	**★山田富士公園**	**地区 1 号公園**	**北山田一丁目 4**	**37,414**	**H10.03.31**	**S56.11.13**	**4.6**
1	**近隣**	**★吾妻山公園**	**（名称不明）**	**中川中央二丁目 1**	**9,260**	**H18.11.24**		**0**
2	**近隣**	**★牛ケ谷公園**	**（運動広場）**	**荏田南二丁目 27**	**17,287**	**H03.03.20**		**0**
3	**近隣**	**★牛久保公園**	**近隣 5 号公園**	**牛久保一丁目 24**	**46,221**	**H10.12.25**	**S56.11.13**	**4.6**
4	**近隣**	**★牛久保西公園**	**（運動広場）**	**牛久保西二丁目 28**	**20,009**	**H03.12.14**		**0**
5	**近隣**	**★大原みねみち公園**	**近隣 10 号公園**	**茅ケ崎南四丁目 7**	**24,153**	**H07.12.25**	**S56.11.13**	**2.4**
6	**近隣**	**★折田不動公園**	**近隣 12 号公園**	**荏田南四丁目 9**	**20,340**	**H03.07.05**	**S56.11.13**	**2**
7	**近隣**	**★烏山公園**	**近隣 7 号公園**	**中川二丁目 7**	**19,085**	**H03.07.05**	**S56.11.13**	**1.9**
8	**近隣**	**★川和富士公園**	**近隣 13 号公園**	**富士見が丘 20**	**22,322**	**S61.06.14**	**S56.11.13**	**2.2**
9	近隣	佐江戸おちあい公園		佐江戸町 25	18,206	H17.06.24		0
10	近隣	佐江戸公園		佐江戸町 276	12,023	S57.07.15	S53.08.08	1.2
11	**近隣**	**★宿之入公園**	**（運動広場）**	**中川二丁目 2**	**10,000**	**H02.06.25**		**0**
12	**近隣**	**★神無公園**	**（運動広場）**	**北山田三丁目 22**	**18,140**	**H04.12.15**		**0**
13	**近隣**	**★すみれが丘公園**		**すみれが丘 22-1**	**11,509**	**S49.06.05**	**S56.11.13**	**1.3**
14	**近隣**	**★滝ケ谷公園**	**近隣 2 号公園**	**北山田二丁目 20**	**19,113**	**H11.06.25**	**S56.11.13**	**1.9**
15	**近隣**	**★月出松公園**	**近隣 14 号公園**	**加賀原一丁目 4**	**25,597**	**H04.12.15**	**S56.11.13**	**2.6**
16	**近隣**	**★徳生公園**	**近隣 3 号公園**	**南山田一丁目 5**	**40,120**	**H10.12.25**	**S56.11.13**	**4.0**
17	**近隣**	**★中川八幡山公園**	**近隣 6 号公園**	**中川七丁目 13**	**32,362**	**H11.06.25**	**S56.11.13**	**3.2**
18	**近隣**	**★早渕公園**	**近隣 8 号公園（+ 運動広場）**	**早渕二丁目 6**	**36,272**	**H07.03.24**	**S56.11.13**	**2.6**

	種別名称	公園名		所在地	面積	公開年月日	都市計画年月日	都市計画面積
19	**近隣**	**★東山田公園**	**近隣 1 号公園（+ 運動広場）**	**東山田二丁目 21**	**31,496**	**H09.03.31**	**S56.11.13**	**2.0**
1	街区	あゆみが丘公園		あゆみが丘 4	5,580	H12.12.25		0
2	街区	池辺町下薮根公園		池辺町 2674	1,149	H09.03.31		0
3	街区	池辺町中里公園		池辺町 3427	1,340	H10.12.25		0
4	街区	池辺町八所谷戸公園		池辺町 2152-1	7,073	H13.03.23		0
5	街区	池辺町不動原公園		池辺町 2469	4,143	H12.06.23		0
6	**街区**	**★牛久保あやめ公園**	**5-1 号公園**	**牛久保二丁目 18**	**2,504**	**H04.12.15**	**S56.10.15**	**0.25**
7	**街区**	**★牛久保こすもす公園**	**4-5 号公園**	**牛久保一丁目 12**	**1,660**	**H05.12.15**	**S56.10.15**	**0.17**
8	**街区**	**★牛久保西すずらん公園**	**4-6 号公園**	**牛久保西一丁目 64**	**1,200**	**H07.12.25**	**S56.10.15**	**0.12**
9	**街区**	**★牛久保西ひかりがおか公園**	**6-2 号公園**	**牛久保西四丁目 12**	**2,600**	**H02.12.15**	**S56.10.15**	**0.26**
10	**街区**	**★牛久保のぞみがおか公園**	**6-1 号公園**	**牛久保三丁目 16**	**2,501**	**H04.12.15**	**S56.10.15**	**0.25**
11	**街区**	**★牛久保東さくらんぼ公園**	**3-3 号公園**	**牛久保東一丁目 27-9**	**1,200**	**H07.12.25**	**S56.10.15**	**0.12**
12	**街区**	**★牛久保東なつみかん公園**	**3-1 号公園**	**牛久保東二丁目 25**	**2,017**	**H06.12.15**	**S56.10.15**	**0.2**
13	**街区**	**★牛久保東ひめりんご公園**	**3-2 号公園**	**牛久保東二丁目 3-13**	**2,500**	**H10.12.25**	**S56.10.15**	**0.25**
14	**街区**	**★荏田東すいせん公園**	**11-3 号公園**	**荏田東一丁目 12**	**1,200**	**H01.12.15**	**S56.10.15**	**0.12**
15	**街区**	**★荏田東たけのこ公園**	**11-1 号公園**	**荏田東四丁目 37**	**1,200**	**H04.12.15**	**S56.10.15**	**0.12**
16	**街区**	**★荏田東ねむのき公園**	**11-4 号公園**	**荏田東二丁目 6**	**1,200**	**S63.11.25**	**S56.10.15**	**0.12**
17	**街区**	**★荏田東まつば公園**	**11-2 号公園**	**荏田東三丁目 14**	**1,200**	**S61.06.14**	**S56.10.15**	**0.12**
18	**街区**	**★荏田南さくら公園**	**12-3 号公園**	**荏田南二丁目 26**	**2,200**	**S62.06.25**	**S56.10.15**	**0.22**
19	**街区**	**★荏田南とちのき公園**	**11-6 号公園**	**荏田南四丁目 22**	**1,200**	**H01.12.15**	**S56.10.15**	**0.12**
20	**街区**	**★荏田南どんぐり公園**	**12-1 号公園**	**荏田南三丁目 22**	**2,617**	**S61.06.14**	**S56.10.15**	**0.26**
21	**街区**	**★荏田南みのり公園**	**12-2 号公園**	**荏田南二丁目 14**	**1,200**	**S61.06.14**	**S56.10.15**	**0.12**
22	**街区**	**★荏田南もも公園**	**11-5 号公園**	**荏田南五丁目 13**	**1,200**	**H01.12.15**	**S56.10.15**	**0.12**
23	**街区**	**★荏田南やまぶき公園**	**12-4 号公園**	**荏田南一丁目 5**	**1,200**	**S62.06.25**	**S56.10.15**	**0.12**
24	街区	大熊町公園		大熊町 497	1,704	S35.04.01		0
25	街区	大熊町つつじ公園		大熊町 129	3,626	H07.12.25		0
26	**街区**	**★大丸からたち公園**	**12-5 号公園**	**大丸 5**	**1,200**	**H04.12.15**	**S56.10.15**	**0.12**
27	街区	折本町公園		折本町 187-3	272	S51.10.25		0
28	街区	折本町西原公園		折本町 1473-1	3,263	S54.06.05	S53.08.15	0.33
29	**街区**	**★加賀原ぎんなん公園**	**13-5 号公園**	**加賀原二丁目 9**	**2,250**	**H06.03.25**	**S56.10.15**	**0.23**
30	**街区**	**★加賀原さるすべり公園**	**13-4 号公園**	**加賀原一丁目 37**	**1,470**	**H04.06.25**	**S56.10.15**	**0.15**
31	街区	勝田公園		勝田町 282-10	2,727	S44.10.01	S43.10.11	0.27
32	街区	勝田第二公園		勝田町 332-4	943	S45.06.12	S43.10.11	0.08
33	**街区**	**★勝田南てんとうむし公園**	**8-5 号公園**	**勝田南一丁目 6**	**1,600**	**H03.07.05**	**S56.10.15**	**0.16**
34	**街区**	**★勝田南あかとんぼ公園**	**8-6 号公園**	**勝田南二丁目 9**	**1,500**	**H04.03.25**	**S56.10.15**	**0.15**
35	街区	川向しものや公園		川向町 1266	5,941	H08.07.15		0
36	街区	川向町公園		川向町 675-9	417	H07.03.24		0
37	街区	川向町第二公園		川向町 957-8	309	H01.12.15		0
38	街区	川和影渕公園		川和町 654-2	270	S51.04.15		0
39	**街区**	**★川和台うめのき公園**	**13-7 号公園**	**川和台 4-6**	**1,125**	**H08.12.25**	**S56.10.15**	**0.11**
40	**街区**	**★川和台もみじ公園**	**13-6 号公園**	**川和台 23**	**2,300**	**H04.12.15**	**S56.10.15**	**0.23**
41	街区	川和町宿公園		川和町 1443-15	312	H19.05.25		0
42	**街区**	**★北山田おにごっこ公園**	**4-2 号公園**	**北山田六丁目 15**	**1,200**	**H02.12.15**	**S56.10.15**	**0.12**
43	**街区**	**★北山田かくれんぼ公園**	**4-3 号公園**	**北山田六丁目 1**	**2,500**	**H04.12.15**	**S56.10.15**	**0.25**
44	**街区**	**★北山田かげふみ公園**	**4-1 号公園**	**北山田六丁目 37**	**1,300**	**H03.07.05**	**S56.10.15**	**0.13**
45	**街区**	**★北山田しゃぼんだま公園**	**2-3 号公園**	**北山田三丁目 7**	**2,600**	**H05.12.15**	**S56.10.15**	**0.26**

	種別名称	公園名		所在地	面積	公開年月日	都市計画年月日	都市計画面積
46	**街区**	**★北山田じゃんけん公園**	**4-4 号公園**	**北山田四丁目 23**	**1,300**	**H05.06.25**	**S56.10.15**	**0.13**
47	**街区**	**★北山田ながれぼし公園**	**1-5 号公園**	**北山田一丁目 15-10**	**1,200**	**H10.06.25**	**S56.10.15**	**0.12**
48	街区	佐江戸大峰公園		佐江戸町 1722-2	2,124	S63.06.25		0
49	街区	佐江戸杉崎公園		佐江戸町 379-2	200	S55.10.15		0
50	**街区**	**★桜並木ほおずき公園**	**9-4 号公園**	**桜並木 7**	**1,300**	**H03.12.14**	**S56.10.15**	**0.13**
51	**街区**	**★新栄町かぶとむし公園**	**7-4 号公園**	**新栄町 6**	**1,200**	**H01.12.15**	**S56.10.15**	**0.12**
52	街区	すみれが丘第二公園		すみれが丘 29	2,442	S49.06.05	S56.10.15	0.24
53	街区	すみれが丘第三公園		すみれが丘 15-46	166	S56.04.01		0
54	街区	すみれが丘第四公園		すみれが丘 10-13	150	S56.04.01		0
55	街区	すみれが丘第五公園		すみれが丘 12-18	156	S58.06.04		0
56	**街区**	**★高山あかしあ公園**	**13-2 号公園**	**高山 10**	**1,200**	**H05.12.15**	**S56.10.15**	**0.12**
57	**街区**	**★高山くすのき公園**	**13-1 号公園**	**高山 2**	**1,200**	**H05.12.15**	**S56.10.15**	**0.12**
58	**街区**	**★茅ケ崎東つくし公園**	**9-1 号公園**	**茅ケ崎東一丁目 18**	**1,300**	**H11.03.25**	**S56.10.15**	**0.13**
59	**街区**	**★茅ケ崎東なのはな公園**	**9-6 号公園**	**茅ケ崎東二丁目 22**	**2,500**	**H05.12.15**	**S56.10.15**	**0.25**
60	**街区**	**★茅ケ崎東れんげ公園**	**9-2 号公園**	**茅ケ崎東二丁目 6**	**1,303**	**H05.12.15**	**S56.10.15**	**0.13**
61	**街区**	**★茅ケ崎南かきのき公園**	**10-4 号公園**	**茅ケ崎南五丁目 11**	**2,200**	**H02.06.25**	**S56.10.15**	**0.22**
62	**街区**	**★茅ケ崎南たんぽぽ公園**	**9-5 号公園**	**茅ケ崎南三丁目 6**	**1,200**	**H01.12.15**	**S56.10.15**	**0.12**
63	**街区**	**★茅ケ崎南つゆくさ公園**	**10-1 号公園**	**茅ケ崎南四丁目 3**	**1,200**	**H01.12.15**	**S56.10.15**	**0.12**
64	**街区**	**★茅ケ崎南みかん公園**	**9-3 号公園**	**茅ケ崎南二丁目 16-2**	**2,628**	**H09.12.15**	**S56.10.15**	**0.26**
65	街区	都筑が丘第一公園		川和町 2685-80	646	S46.06.05		0
66	街区	都筑が丘第二公園		川和町 2176-27	983	S50.06.05		0
67	街区	都筑が丘第三公園		川和町 2187-12	2,100	S50.06.05		0
68	街区	都筑が丘第四公園		川和町 2597-22	187	S50.06.05		0
69	街区	都筑が丘第五公園		川和町 2595-17	150	S53.03.30		0
70	街区	都筑が丘第六公園		川和町 258-7	174	S51.10.25		0
71	街区	都筑が丘第七公園		川和町 2581-17	197	S51.10.25		0
72	街区	都筑が丘第九公園		川和町 1715-51	709	S51.10.25		0
73	街区	都筑が丘第八公園		川和町 1711-4	156	H05.12.15		0
74	**街区**	**★中川ききょう公園**	**5-3 号公園**	**中川五丁目 10**	**2,576**	**H03.12.14**	**S56.10.15**	**0.26**
75	**街区**	**★中川なでしこ公園**	**5-2 号公園**	**中川七丁目 4**	**1,247**	**H04.12.15**	**S56.10.15**	**0.12**
76	**街区**	**★中川ゆうひがおか公園**	**6-4 号公園**	**中川三丁目 16**	**2,798**	**H03.12.14**	**S56.10.15**	**0.28**
77	**街区**	**★中川ゆめみがおか公園**	**6-3 号公園**	**中川四丁目 7**	**1,288**	**H03.12.14**	**S56.10.15**	**0.13**
78	**街区**	**★長坂ささのは公園**	**10-2 号公園**	**長坂 6**	**1,200**	**H07.12.25**	**S56.10.15**	**0.12**
79	**街区**	**★仲町台うさぎ公園**	**8-4 号公園**	**仲町台五丁目 6**	**1,243**	**H04.12.15**	**S56.10.15**	**0.12**
80	**街区**	**★仲町台かたつむり公園**	**8-3 号公園**	**大熊町 1076-4**	**1,900**	**H09.03.31**	**S56.10.15**	**0.19**
81	**街区**	**★仲町台くわがた公園**	**8-1 号公園**	**仲町台三丁目 7**	**1,422**	**H05.12.15**	**S56.10.15**	**0.14**
82	**街区**	**★仲町台ひぐらし公園**	**8-2 号公園**	**仲町台三丁目 20**	**1,231**	**H06.03.25**	**S56.10.15**	**0.12**
83	**街区**	**★二の丸こぶし公園**	**13-3 号公園**	**二の丸 8**	**1,200**	**H04.12.15**	**S56.10.15**	**0.12**
84	**街区**	**★早渕かなりあ公園**	**7-1 号公園（位置変更）**	**早渕三丁目 42-5**	**3,950**	**H09.12.15**	**S56.10.15**	**0.39**
85	**街区**	**★早渕ひばり公園**	**7-2 号公園**	**早渕一丁目 35**	**1,200**	**H06.12.15**	**S56.10.15**	**0.12**
86	**街区**	**★早渕やまどり公園**	**7-3 号公園**	**早渕一丁目 3**	**1,893**	**H06.12.15**	**S56.10.15**	**0.19**
87	街区	東方第二公園		東方町 190-4	1,522	S51.10.25		0
88	**街区**	**★東山田あおぞら公園**	**1-7 号公園**	**東山田一丁目 26**	**2,583**	**H08.12.25**	**S56.10.15**	**0.26**
89	**街区**	**★東山田あけぼの公園**	**1-2 号公園**	**東山田四丁目 22-1**	**1,300**	**H10.06.25**	**S56.10.15**	**0.13**
90	**街区**	**★東山田あさやけ公園**	**1-1 号公園**	**東山田四丁目 46**	**1,200**	**H05.12.15**	**S56.10.15**	**0.12**
91	**街区**	**★東山田そよかぜ公園**	**1-3 号公園**	**東山田四丁目 36**	**2,258**	**H02.12.15**	**S56.10.15**	**0.23**

	種別名称	公園名		所在地	面積	公開年月日	都市計画年月日	都市計画面積
92	**街区**	**★東山田やまびこ公園**	**1-6 号公園**	**東山田一丁目 14-5**	**1,600**	**H09.12.15**	**S56.10.15**	**0.16**
93	**街区**	**★東山田ゆうやけ公園**	**1-4 号公園**	**東山田三丁目 15**	**4,500**	**H05.12.15**	**S56.10.15**	**0.45**
94	**街区**	**★平台くりのみ公園**	**10-2 号公園（面積変更）**	**平台 6**	**1,200**	**S63.11.25**	**S56.10.15**	**0.12**
95	**街区**	**★南山田たけとんぼ公園**	**2-1 号公園**	**南山田三丁目 28**	**12,807**	**H06.12.15**	**S56.10.15**	**0.37**
96	**街区**	**南山田ひなたぼっこ公園**		**南山田二丁目 28-1**	**488**	**H13.12.25**		**0**
97	**街区**	**★南山田ぼうけん公園**	**2-2 号公園**	**南山田二丁目 33**	**2,893**	**H06.12.15**	**S56.10.15**	**0.29**
98	**街区**	**★見花山かりん公園**	**12-6 号公園**	**見花山 20**	**3,177**	**S61.06.14**	**S56.10.15**	**0.32**
99	街区	佐江戸山王前公園		佐江戸町 2232-37	974	H23.04.25		0

【各種別面積合計】

	種別名称	公園数		面積（㎡）		都市計画面積（ha）	
			内事業区域内		内事業区域内		内事業区域内
A	広場	2 ヶ所	2 ヶ所	7,147	7,147	0.46	0.46
B	都市緑	1 ヶ所	1 ヶ所	2,231	2,231	0	0
C	緑道	5 ヶ所	5 ヶ所	236,814	236,814	23.9	23.9
D	歴史	2 ヶ所	2 ヶ所	79,516	79,516	2.2	2.2
E	総合	1 ヶ所	1 ヶ所	196,206	196,206	18.9	18.9
F	地区	8 ヶ所	7 ヶ所	463,854	42,772	35.8	35.8
G	近隣	19 ヶ所	17 ヶ所	433,515	403,286	31.9	30.7
H	街区	99 ヶ所	66 ヶ所	178,634	126,529	12.61	11.69
合計		137 ヶ所	101 ヶ所	1,597,917	1,476,501	125.77	123.65
割合		100%	73.7%	100%	92.4%	100%	98.3%

（2）都筑区緑地協定一覧

（平成 22 年 3 月末現在、「平成 22 年度環境創造局事業概要 pp.67-72」より）

	協　定　名	面積（ha）	場　所
1	港北ニュータウン・アークガーデンひびきの街（2-13A）地区緑地協定	0.67	荏田町 4952-1 の一部他
2	丸紅中川 5 丁目地区緑地協定	0.25	中川 1529-1 の一部他
3	丸紅住宅川和台計画（1）地区緑地協定	0.24	川和町 1142-1 の一部他
4	丸紅住宅川和台計画（2）地区緑地協定	0.23	川和町 1145-3 の一部他
5	荏田東 4 丁目地区緑地協定	0.27	荏田東 4-39-1 他
6	東山田二丁目地区緑地協定	0.20	東山田 2-12-2
7	港北ニュータウン北山田 4 丁目地区緑地協定	0.70	北山田 4-15
8	アールタウン港北ニュータウン中川Ⅲ街区地区計画	0.43	中川 3-14-5 他
9	南山田 2 丁目地区緑地協定	1.55	南山田 2-28-2 他
10	アールタウン港北ニュータウン中川Ⅰ街区緑地協定	0.57	中川 3-5
11	東山田町地区緑地協定	0.18	東山田町 1590 他
12	大丸地区緑地協定	0.70	大丸 12-1 の一部
13	川和町字釿橋地区緑地協定	0.24	川和町 2604-1 の一部他
14	港北ニュータウン薫風台地区緑地協定	1.38	東山田 2-10-1 の一部他
15	都筑区東山田 1 丁目地区緑地協定	0.71	東山田 1-8-1 他
16	折本地区緑地協定	0.15	折本町 1147-3 の一部他
17	港北ニュータウン夕月野地区緑地協定	1.48	加賀原 1-1 の一部
18	あゆみが丘地区緑地協定	0.16	あゆみが丘 7-2
19	川和町地区緑地協定	0.15	川和町 1525-1 の一部他
20	川和町天ヶ谷地区緑地協定	0.29	川和町 2672-2 他
21	港北ニュータウン早渕 2 丁目地区緑地協定	0.51	早渕 2-5 の一部
22	港北ニュータウン夕月野南地区緑地協定	0.91	加賀原 1-5 の一部
23	港北ニュータウンせきれい台地区緑地協定	0.83	早渕 2-3-1 他
24	都筑区すみれが丘地区緑地協定	0.10	すみれが丘 7-3 の一部他
25	ベルエール・ヒルズ地区緑地協定	0.63	すみれが丘 1-5 の一部他
26	港北ニュータウンつづき野地区緑地協定	1.20	荏田東 1-23-2 他
27	池辺町不動原地区緑地協定	3.51	池辺町不動原土地区画整理事業地内 1 街区 1 画地他
28	コモンステージ仲町台緑地協定	0.89	勝田南 1-16-5 他
	合計：28 地区	19.13	

（3） 都筑区公園愛護会・水辺愛護会一覧

（都筑区 HP「公園愛護会一覧」より）

No.	種別名称	公園名	所在地	愛護会
【公園愛護会】				
1	広　場	センター北広場	中川中央一丁目 40	センター北広場公園愛護会
2	広　場	センター南広場	茅ケ崎中央 57	センター南広場公園愛護会
1	都市緑	中川緑地	中川一丁目 2	中川緑地愛護会
1	緑　道	くさぶえのみち	北山田四丁目 27	くさぶえのみち入り口中川広場公園愛護会 くさぶえのみち牛久保西三丁目公園愛護会 くさぶえのみち牛久保西二丁目公園愛護会 ふじやとのみちくさぶえのみち南山田公園愛護会 くさぶえのみち牛久保西一丁目公園愛護会
2	緑　道	ささぶねのみち	荏田東三丁目 21	ささぶののみちつづき野公園愛護会 ささぶねのみち荏田東四丁目公園愛護会 ささぶねのみち荏田東三丁目公園愛護会 ささぶねのみち荏田東二丁目公園愛護会 ささぶねのみち茅ケ崎南五丁目公園愛護会 ささぶねのみち長坂地区公園愛護会 ささぶね・せきれいのみち茅ケ崎公園愛護会
3	緑　道	せきれいのみち	新栄町 18	せきれいのみち茅ヶ崎東公園愛護会 ささぶね・せきれいのみち茅ケ崎公園愛護会（再掲） せきれいのみち仲町台公園愛護会 せきれいのみち中銀地区公園愛護会 せきれいのみち新栄地区公園愛護会 せきれいのみち早渕一丁目公園愛護会 せきれいのみち早渕二丁目公園愛護会
4	緑　道	ふじやとのみち	東山田一丁目 7	ふじやとのみちくさぶえのみち南山田公園愛護会（再掲） ふじやとのみち北山田公園愛護会 ふじやとのみち東三丁目愛護会 ふじやとのみち南山田三丁目愛護会
5	緑　道	ゆうばえのみち	加賀原一丁目 49	ゆうばえのみち荏田南公園愛護会 ゆうばえのみち見花山公園愛護会 ゆうばえのみち富士見が丘公園愛護会 ゆうばえのみち加賀原一丁目公園愛護会
1	歴　史	大塚・歳勝土遺跡公園	大棚西 1	大塚・歳勝土遺跡公園愛護会
2	歴　史	茅ヶ崎城址公園	茅ケ崎東二丁目 25	
1	総　合	都筑中央公園	荏田東四丁目 11	
1	地　区	鴨池公園	荏田南一丁目 18	鴨池公園愛護会
2	地　区	葛ケ谷公園	長坂 15	
3	地　区	せせらぎ公園	勝田南一丁目 20	せせらぎ公園愛護会
4	地　区	茅ケ崎公園	茅ケ崎南一丁目 4	茅ケ崎公園愛護会 ささぶね・せきれいのみち茅ケ崎公園愛護会（再掲）
5	地　区	都田公園	二の丸 14	
6	地　区	東方公園	東方町 2444-1	東方公園愛護会
7	地　区	山崎公園	中川四丁目 19	山崎公園愛護会 山崎の池公園愛護会
8	地　区	山田富士公園	北山田一丁目 4	山田富士公園愛護会
1	近　隣	吾妻山公園	中川中央二丁目 1	吾妻山公園愛護会
2	近　隣	牛ケ谷公園	荏田南二丁目 27	牛が谷公園愛護会
3	近　隣	牛久保公園	牛久保一丁目 24	
4	近　隣	牛久保西公園	牛久保西二丁目 28	牛久保西公園愛護会
5	近　隣	大原みねみち公園	茅ケ崎南四丁目 7	大原みねみち公園愛護会

No.	種別名称	公園名	所在地	愛護会
6	近　隣	折田不動公園	荏田南四丁目 9	
7	近　隣	烏山公園	中川二丁目 7	烏山公園愛護会
8	近　隣	川和富士公園	富士見が丘 20	川和富士公園愛護会
9	近　隣	佐江戸おちあい公園	佐江戸町 25	
10	近　隣	佐江戸公園	佐江戸町 276	佐江戸公園愛護会
11	近　隣	宿之入公園	中川二丁目 2	宿之入公園愛護会
12	近　隣	神無公園	北山田三丁目 22	神無公園愛護会
13	近　隣	すみれが丘公園	すみれが丘 22-1	すみれが丘公園愛護会
14	近　隣	滝ケ谷公園	北山田二丁目 20	滝ケ谷公園愛護会
15	近　隣	月出松公園	加賀原一丁目 4	月出松公園愛護会
16	近　隣	徳生公園	南山田一丁目 5	徳生公園愛護会
17	近　隣	中川八幡山公園	中川七丁目 13	中川八幡山公園愛護会
18	近　隣	早渕公園	早渕二丁目 6	早渕公園愛護会
19	近　隣	東山田公園	東山田二丁目 21	
1	街　区	あゆみが丘公園	あゆみが丘 4	あゆみが丘公園愛護会
2	街　区	池辺町下薮根公園	池辺町 2674	池辺町下藪根公園愛護会
3	街　区	池辺町中里公園	池辺町 3427	池辺町中里公園愛護会
4	街　区	池辺町八所谷戸公園	池辺町 2152-1	池辺町八所谷戸公園愛護会
5	街　区	池辺町不動原公園	池辺町 2469	池辺町不動原公園愛護会
6	街　区	牛久保あやめ公園	牛久保二丁目 18	牛久保あやめ公園愛護会
7	街　区	牛久保こすもす公園	牛久保一丁目 12	牛久保こすもす公園愛護会
8	街　区	牛久保西すずらん公園	牛久保西一丁目 64	牛久保西すずらん公園愛護会
9	街　区	牛久保西ひかりがおか公園	牛久保西四丁目 12	牛久保西ひかりがおか公園愛護会
10	街　区	牛久保のぞみがおか公園	牛久保三丁目 16	牛久保のぞみがおか公園愛護会
11	街　区	牛久保東さくらんぼ公園	牛久保東一丁目 27-9	牛久保東さくらんぼ公園愛護会
12	街　区	牛久保東なつみかん公園	牛久保東二丁目 25	牛久保東なつみかん公園愛護会
13	街　区	牛久保東ひめりんご公園	牛久保東二丁目 3-13	牛久保東ひめりんご公園愛護会
14	街　区	荏田東すいせん公園	荏田東一丁目 12	荏田東すいせん公園愛護会
15	街　区	荏田東たけのこ公園	荏田東四丁目 37	荏田東たけのこ公園愛護会
16	街　区	荏田東ねむのき公園	荏田東二丁目 6	荏田東ねむのき公園愛護会
17	街　区	荏田東まつば公園	荏田東三丁目 14	荏田東まつば公園愛護会
18	街　区	荏田南さくら公園	荏田南二丁目 26	荏田南さくら公園愛護会
19	街　区	荏田南とちのき公園	荏田南四丁目 22	荏田南とちのき公園愛護会
20	街　区	荏田南どんぐり公園	荏田南三丁目 22	荏田南どんぐり公園愛護会
21	街　区	荏田南みのり公園	荏田南二丁目 14	荏田南みのり公園愛護会
22	街　区	荏田南もも公園	荏田南五丁目 13	荏田南もも公園愛護会
23	街　区	荏田南やまぶき公園	荏田南一丁目 5	荏田南やまぶき公園愛護会
24	街　区	大熊町公園	大熊町 497	大熊町公園愛護会
25	街　区	大熊町つつじ公園	大熊町 129	大熊町つつじ公園愛護会
26	街　区	大丸からたち公園	大丸 5	大丸からたち公園愛護会
27	街　区	折本町公園	折本町 187-3	折本町公園愛護会
28	街　区	折本町西原公園	折本町 1473-1	折本町西原公園愛護会
29	街　区	加賀原ぎんなん公園	加賀原二丁目 9	加賀原ぎんなん公園愛護会
30	街　区	加賀原さるすべり公園	加賀原一丁目 37	加賀原さるすべり公園愛護会
31	街　区	勝田公園	勝田町 282-10	勝田公園愛護会
32	街　区	勝田第二公園	勝田町 332-4	勝田第二公園愛護会
33	街　区	勝田南てんとうむし公園	勝田南一丁目 6	
34	街　区	勝田南あかとんぼ公園	勝田南二丁目 9	

No.	種別名称	公園名	所在地	愛護会
35	街　区	川向しものや公園	川向町 1266	
36	街　区	川向町公園	川向町 675-9	
37	街　区	川向町第二公園	川向町 957-8	
38	街　区	川和影渕公園	川和町 654-2	
39	街　区	川和台うめのき公園	川和台 4-6	川和台うめのき公園愛護会
40	街　区	川和台もみじ公園	川和台 23	川和台もみじ公園愛護会
41	街　区	川和町宿公園	川和町 1443-15	川和町宿公園愛護会
42	街　区	北山田おにごっこ公園	北山田六丁目 15	北山田おにごっこ公園愛護会
43	街　区	北山田かくれんぼ公園	北山田六丁目 1	北山田かくれんぼ公園愛護会
44	街　区	北山田かげふみ公園	北山田六丁目 37	北山田かげふみ公園愛護会
45	街　区	北山田しゃぼんだま公園	北山田三丁目 7	北山田しゃぼんだま公園愛護会
46	街　区	北山田じゃんけん公園	北山田四丁目 23	北山田じゃんけん公園愛護会
47	街　区	北山田ながれぼし公園	北山田一丁目 15-10	北山田ながれぼし公園愛護会
48	街　区	佐江戸大峰公園	佐江戸町 1722-2	佐江戸大峰公園愛護会
49	街　区	佐江戸杉崎公園	佐江戸町 379-2	佐江戸杉崎公園愛護会
50	街　区	桜並木ほおずき公園	桜並木 7	桜並木ほおずき公園愛護会
51	街　区	新栄町かぶとむし公園	新栄町 6	新栄町かぶとむし公園愛護会
52	街　区	すみれが丘第二公園	すみれが丘 29	すみれが丘第二公園愛護会
53	街　区	すみれが丘第三公園	すみれが丘 15-46	すみれが丘第三公園愛護会
54	街　区	すみれが丘第四公園	すみれが丘 10-13	すみれが丘第四公園愛護会
55	街　区	すみれが丘第五公園	すみれが丘 12-18	すみれが丘第五公園愛護会
56	街　区	高山あかしあ公園	高山 10	高山あかしあ公園愛護会
57	街　区	高山くすのき公園	高山 2	高山くすのき公園愛護会
58	街　区	茅ケ崎東つくし公園	茅ケ崎東一丁目 18	
59	街　区	茅ケ崎東なのはな公園	茅ケ崎東二丁目 22	茅ケ崎東なのはな公園愛護会
60	街　区	茅ケ崎東れんげ公園	茅ケ崎東二丁目 6	茅ケ崎東れんげ公園愛護会
61	街　区	茅ケ崎南かきのき公園	茅ケ崎南五丁目 11	茅ケ崎南かきのき公園愛護会
62	街　区	茅ケ崎南たんぽぽ公園	茅ケ崎南三丁目 6	茅ケ崎南たんぽぽ公園愛護会
63	街　区	茅ケ崎南つゆくさ公園	茅ケ崎南四丁目 3	茅ケ崎南つゆくさ公園愛護会
64	街　区	茅ケ崎南みかん公園	茅ケ崎南二丁目 16-2	茅ケ崎南みかん公園愛護会
65	街　区	都筑が丘第一公園	川和町 2685-80	都筑が丘第一公園愛護会
66	街　区	都筑が丘第二公園	川和町 2176-27	都筑が丘第二公園愛護会
67	街　区	都筑が丘第三公園	川和町 2187-12	都筑が丘第三公園愛護会
68	街　区	都筑が丘第四公園	川和町 2597-22	都筑が丘第四公園愛護会
69	街　区	都筑が丘第五公園	川和町 2595-17	都筑が丘第五公園愛護会
70	街　区	都筑が丘第六公園	川和町 258-7	都筑が丘第六公園愛護会
71	街　区	都筑が丘第七公園	川和町 2581-17	都筑が丘第七公園愛護会
72	街　区	都筑が丘第九公園	川和町 1715-51	都筑が丘第九公園愛護会
73	街　区	都筑が丘第八公園	川和町 1711-4	
74	街　区	中川ききょう公園	中川五丁目 10	中川ききょう公園愛護会
75	街　区	中川なでしこ公園	中川七丁目 4	中川なでしこ公園愛護会
76	街　区	中川ゆうひがおか公園	中川三丁目 16	中川ゆうひがおか公園愛護会
77	街　区	中川ゆめみがおか公園	中川四丁目 7	中川ゆめみがおか公園愛護会
78	街　区	長坂ささのは公園	長坂 6	長坂ささのは公園愛護会
79	街　区	仲町台うさぎ公園	仲町台五丁目 6	仲町台うさぎ公園愛護会
80	街　区	仲町台かたつむり公園	大熊町 1076-4	仲町台かたつむり公園愛護会
81	街　区	仲町台くわがた公園	仲町台三丁目 7	仲町台くわがた公園愛護会
82	街　区	仲町台ひぐらし公園	仲町台三丁目 20	仲町台ひぐらし公園愛護会
83	街　区	二の丸こぶし公園	二の丸 8	二の丸こぶし公園愛護会
84	街　区	早渕かなりあ公園	早渕三丁目 42-5	早渕かなりあ公園愛護会
85	街　区	早渕ひばり公園	早渕一丁目 35	早渕ひばり公園愛護会
86	街　区	早渕やまどり公園	早渕一丁目 3	早渕やまどり公園愛護会
87	街　区	東方第二公園	東方町 190-4	東方第二公園愛護会
88	街　区	東山田あおぞら公園	東山田一丁目 26	東山田あおぞら公園愛護会

No.	種別名称	公園名	所在地	愛護会
89	街　区	東山田あけぼの公園	東山田四丁目 22-1	東山田あけぼの公園愛護会
90	街　区	東山田あさやけ公園	東山田四丁目 46	東山田あさやけ公園愛護会
91	街　区	東山田そよかぜ公園	東山田四丁目 36	東山田そよかぜ公園愛護会
92	街　区	東山田やまびこ公園	東山田一丁目 14-5	東山田やまびこ公園愛護会
93	街　区	東山田ゆうやけ公園	東山田三丁目 15	東山田ゆうやけ公園愛護会
94	街　区	平台くりのみ公園	平台 6	平台くりのみ公園愛護会
95	街　区	南山田たけとんぼ公園	南山田三丁目 28	南山田たけとんぼ公園愛護会
96	街　区	南山田ひなたぼっこ公園	南山田二丁目 28-1	南山田ひなたぼっこ公園愛護会
97	街　区	南山田ぼうけん公園	南山田二丁目 33	南山田ぼうけん公園愛護会
98	街　区	見花山かりん公園	見花山 20	見花山かりん公園愛護会
99	街　区	佐江戸山王前公園	佐江戸町 2232-37	
				公園愛護会団体数：141 団体
【水辺愛護会】				
1		都田江川せせらぎ		都田江川水辺愛護会
2		佐江戸せせらぎ		佐江戸せせらぎ水辺愛護会
3		浄念寺せせらぎ		みんなで浄念寺川せせらぎ緑道を守ろう会
				水辺愛護会団体数：3 団体

(4) グリーンマトリックス関連資料（港北地区オープンスペース計画・設計技術資料集より）

● 港北ニュータウン・オープンスペース関連資料目録

発行年	報告書・資料名	編著者	発注・発行者
1966	市民生活白書　1966	横浜市	—
1968	港北ニュータウンの自然および立地条件に関する基礎調査	宮脇昭	横浜市 日本住宅公団
◎ 1968	港北ニュータウンの基本的条件の検討 港北ニュータウン基本計画原案1968-1985報告書	日本都市計画学会	横浜市 日本住宅公団
1969	KOH NEW TOWN PILOT PLAN REPORT 1969-1970　港北ニュータウン交通計画を主体としたパイロットプランの検討	日本都市計画学会	日本住宅公団
1972	港北ニュータウン第一地区基本設計報告書	オオバ	日本住宅公団
1972	港北ニュータウン第二地区基本設計報告書	宅地開発研究所	日本住宅公団
1973	港北地区の緑化に関する調査および計画報告書	京央造園設計事務所	日本住宅公団
1973	緑の環境をつくり育てる条例	横浜市	—
1974	KOH NEW TOWN GREEN MATRIX REPORT 1969-1973　港北地区の公園・緑地・広場・歩行者専用道路の計画および設計	宅地開発研究所 オオバ 田中造園土木設計室	日本住宅公団
1976	港北地区既存樹林地等の保全管理技術調査報告書	景環境設計事務所	日本住宅公団
1976	港北地区せせらぎ基本設計報告書	日本上下水道 ラック計画研究所	日本住宅公団
1977	多摩ニュータウン開発計画〈自然地形案1965〉報告書	日本住宅公団	同左
1977	港北第二地区自然環境調査（その１）	プレック研究所	日本住宅公団
◎ 1978	港北地区公園緑地整備計画報告書	日本都市計画学会	住宅・都市整備公団
◎ 1979	港北第二地区総合公園の整備に関する調査研究報告書	田中造園土木設計室	住宅・都市整備公団
1979	都市のグリーンマトリックス	田畑貞寿	鹿島出版会
1980	まちづくりと歩行空間 —豊かな都市空間の創造をめざして—	今野博	鹿島出版会
1980	港北ニュータウンNo.53	横浜市	—

◎は「港北ニュータウンまちづくり資料」アーカイブに収録

発行年	報告書・資料名	編著者	発注・発行者
1981	港北地区総合緑化計画報告書	田中造園土木設計室	住宅・都市整備公団
1981	港北地区総合緑化計画マスターデザイン・コード	田中造園土木設計室	住宅・都市整備公団
◎ 1981	港北第二地区橋梁計画設計（その１）(その２）報告書	セントラルコンサルタント 計画エンジニヤリング	日本住宅公団
1983	港北地区コミュニティ道路計画報告書	和設計事務所	住宅・都市整備公団
1983	港北地区公園緑地整備基本計画図	田中造園土木設計室	住宅・都市整備公団
◎ 1986～	港北ニュータウンふれあいNo.1～15	港北ニュータウン生活対策協会	—
1988	新しい街づくりにおけるオープンスペース計画	山本眞三	都市計画協会
1988	港北地区保存緑地活用保全計画	住宅・都市整備公団	同左
1988	港北ニュータウン保存緑地整備マニュアル	松崎喬造園設計事務所	住宅・都市整備公団
◎ 1988	港北ニュータウン・リーフレット 住民参加による公園づくり	RIV アソシエーツ アーク造園設計事務所	住宅・都市整備公団
◎ 1989	港北ニュータウン・リーフレット せせらぎの計画	RIV アソシエーツ	住宅・都市整備公団
◎ 1989	港北ニュータウン・リーフレット 公園と緑道の計画	RIV アソシエーツ	住宅・都市整備公団
1990	都市開発のフロンティア	川手昭二	鹿島出版会
◎ 1991	港北ニュータウン・リーフレット 港北ニュータウン　コミュニティ道路の計画	RIV アソシエーツ Bolt & Nats Studio	住宅・都市整備公団
◎ 1992	港北ニュータウン・リーフレット 保存緑地の計画	RIV アソシエーツ Bolt & Nats Studio	住宅・都市整備公団
1993～	港北ニュータウン緑の会通信No.1～8	港北ニュータウン緑の会	—
◎ 1994	港北第二地区タウンセンターシンボル広場基本設計	エキープ・エスパス	住宅・都市整備公団
◎ 1994	港北第一地区タウンセンターシンボル広場基本設計	山手総合計画研究所	住宅・都市整備公団
1995	横浜市の緑地保全施策	横浜市	—

◎は「港北ニュータウンまちづくり資料」アーカイブに収録

	発行年	報告書・資料名	編著者	発注・発行者
◎	1996	港北ニュータウン・リーフレット グリーンマトリックスシステムによる緑の保全と活用	RIV アソシエーツ	住宅・都市整備公団
◎	1996	横浜市市街地環境設計制度 横浜市一団地認定基準	横浜市	横浜建築事務所協会
◎	1997	港北ニュータウン四半世紀の都市づくりの記録	港北都市開発センターほか	住宅・都市整備公団
	1997	横浜市・リーフレット 大塚・歳勝土遺跡公園	横浜市 横浜市ふるさと歴史財団	同左
◎	1997	港北ニュータウン橋梁集	住宅・都市整備公団	同左
◎	1997	港北ニュータウン・タウンセンター技術資料集	都市開発技術サービス	住宅・都市整備公団
	1997	港北地区における申出換地	日本土地区画整理協会	住宅・都市整備公団
	1997	港北地区集合住宅地の環境形成に関する 検討調査報告書	目白都市建築研究所	住宅・都市整備公団
		港北第一地区地区２号公園基本設計報告書	大塚造園設計事務所	住宅・都市整備公団
		横浜市公園愛護会要綱(案)	横浜市	—

◎は「港北ニュータウンまちづくり資料」アーカイブに収録

グリーンマトリックスの現況調査及び
拡充・利用向上に向けた提案報告書

発行日　平成 28 年 3 月 31 日
発　行　特定非営利活動法人 港北ニュータウン記念協会
編　集　株式会社 山手総合計画研究所（担当 戸田啓太）