


Tsuzuki-ku  
Temples&Greens  
Map

都筑区仏教会篇

—お寺のグリーンマップ—  
Tsuzuki-ku Temples&Greens Map



This complete map of 32 temples in Tsuzuki-ku  
reveals eco-resource areas and sacred places  
in your beautiful hometown.

## 都筑区・寺院グリーンマップについて

みなさんがお住まいになる都筑区は、ご存じのとおり昔ながらの緑が郊外都市のなかに今なお残る、たいへんバランスのよい街です。いにしえより寺院にも恵まれ、その周囲には静かな里であったころの景観と自然を現在にとどめています。

この自然と寺院を未来へつなぐ貴重な文化財と考え、私共「都筑区仏教会」は寺院のグリーンマップを作成させていただくこととなりました。「グリーンマップ」は一般の地図とは異なり、地域の環境にとって大切な場所を一目でよりわかりやすく配したものです。

日ごろの散策に、緑道をつなぐサイクリングやハイキングのために、この寺院グリーンマップをお役立てください。そして静かなひとときを過ごすささやかな寺院めぐりを通して、お寺をより身近なものとして感じていただけたら幸いです。

### 1 長王寺

map B/4

- 高野山真言宗 ●本尊：薬師瑠璃光如来
- 池辺町2827 ●Tel：941-1367
- 開創年：天和元年(1681)


樹齢700年の名木「乳出しイチョウ」が素晴らしい。大きく育った枝の根が幹に露出し、その形が垂乳根のように見えるので、古くから縁起のいいものとして親しまれた。高さ25メートルを超える巨木は風情のある境内に木漏れ日をつくりだしている。

### 2 福聚院

map B/4

- 高野山真言宗 ●本尊：不動明王
- 池辺町2296 ●Tel：941-1366
- 開創年：天文23年(1554)

境内にいたる参道でまず目にとまるのは、樹齢340年以上の大イチョウの木。境内の庭は手入れがていねいで、小さな森のなかに入りこんだかのように。都筑区一と言われるサルスベリの木をはじめ、樹木の豊かなお寺。200年を超えるしだれ梅は2月中旬が見頃だ。



#### みどりとお寺のコラム

お寺と聞いただけで、どこか敷居の高いイメージを持つ方はいませんか。でも、子供のころを思い出してみてください。境内の大木にセミを見に行ったり、庭を歩いてみた経験はきっとどなたもお持ちのはずです。

お寺は本来、自然豊かな場所にあるものです。それは、人の心のふるさとが懐かしい自然のなかにあるからかもしれません。あるがまま…そんな理由で、昔の人は豊かな環境にお寺を建立したのでしょ。現代にあっては、お寺は昔そのままの環境をささやかながら後代に残す場所としても機能しています。ちょっと見方を変えるだけで、お寺を歩く旅は、緑を観察する旅にもなるでしょう。



### 3 観音寺

map B/4

- 高野山真言宗 ●本尊：聖観世音菩薩
- 池辺町2565 ●Tel：931-4739
- 開創年：寛文15年(1671)

小さいけれどほっとできる、ひなびた落ち着きが素晴らしい。春に咲く桜は森の木陰に可憐な色を見せてくれる。山門に上がって参道をうしろに振り返ると、そこはまるで緑の回廊のようだ。歩くだけで心が洗われる。市指定のイチョウやアカガシも素晴らしい。



### 4 無量寺

map B/5

- 高野山真言宗 ●本尊：阿弥陀如来
- 佐江戸町2021
- 開創年：鎌倉時代中期(1299頃)

歴史のある古いお寺。隣りに杉山神社があるので、小高い森の丘のようになっていて緑豊かだ。昔のままの地形が残し、コブシの古木が時の流れを感じさせる。サリーという名の犬がいる。



### 5 東漸寺

map B/5

- 高野山真言宗 ●本尊：不動明王
- 佐江戸町2240 ●Tel：941-2977
- 開創年：永享12年(1440)

いまは住宅地だが、その昔は一帯が農村であったことを思い起こさせる。見晴らしがとともよく、里にあって最も土地柄のよい場所を以てお寺とした、聖地の原点がうかがい知れる。本堂へいざなう傾斜の径は風情があり、霊場にふさわしい。



### 6 慈恩寺

map B/5

- 浄土真宗本願寺派 ●本尊：阿弥陀如来
- 加賀原2-18-1 ●Tel：934-8648
- 開創年：平成8年(1996)

開創年が新しく、本堂もまた「レストランとよく間違われる」(住職・談)新しい現代のお寺。確かに英語で「JIONJI」と描かれた文字を見ると、ここがお寺とは思えない。脇に駐車場があり、その奥の森へ分け入るのも面白い散策になるはずだ。



## 7 妙蓮寺

map A/4

- 日蓮宗 ●本尊：久遠実成本師釈迦牟尼仏
- 川和町977 ●Tel：931-1006
- 開創年：康永3年(1344)

境内は小広く、緑も多い。なかでもひときわ目を引くのは力強い山門と、見事な大イチョウやケヤキの木だ。里山の地形が持つ起伏をそのまま活かしており、昔の自然が偲ばれる。開創年以來より伝わる開山碑(板碑)がある。



## 9 天宗寺

map A/4

- 浄土宗 ●本尊：阿弥陀如来
- 川和町1694 ●Tel：941-1394
- 開創年：天文8年(1539)

古く小さな旧街道沿いに、数多くのお寺が散在するのが都筑区の寺院の特徴。かつてこの地区が、横浜の里奥にひろがる大きな農地であり、小さな集落ごとにお寺を拠点としていた歴史を感じさせる。いまはもうほとんど廃れてはいるが、かつてはそのお寺ごとに農作に関する行事があり(豊年祭、虫送りなど)、太陽や雨を拝む風習があったことを偲ばせる。ふと見すごしてしまいそうな小さなお寺にふれながら、そんなことを想ってみるのも一興かもしれない。



## 8 瑞雲寺

map A/4

- 臨済宗円覚寺派 ●本尊：東方薬師瑠璃光如来
- 川和町1593 ●Tel：931-1594
- 開創年：暦應元年(1338)

簡素に美しく落ち着いた、禅らしいお寺。手入れが綺麗な庭には、心が凜と引き締まる思いがする。毛筆を祀った「筆塚」、徳川家康公ゆかりの「鷹薬師如来」(薬師像の腕に鷹がとまっている。寅年に開帳)など、普段はあまり目にしないものも多い。



### みどりとお寺のコラム

このMAPを作成するにあたって、改めて各寺院や公園・緑地をめぐり歩いて気づかされたことは、「子供の姿が少ない」ということでした。ご存じの通り都筑区は、その住民の平均年齢が40歳にも満たない、文字通りの「若い街」です。この数字は、人口の多くが若い親御さんと児童で構成されていることを示しています。にもかかわらず、遊び場にその姿が少ないのです。子供たちはいったい、どこへ行ってしまったのでしょうか。

夏期の山間学校に預けられた都会の子供さんたちが、数日もしないうちに持参したポケットゲームをしなくなった、という報道をテレビで観ました。小川や森で遊ぶのに忙しく、それは指先で遊ぶゲームよりも面白く、夜は疲れ果てて眠ってしまうというのです。世界のどの都市においても、遊び場・休憩場としての緑地がどれだけ多いかが、その都市の文化度をはかる尺度となる、といえます。さいわいなことに都筑区は、その緑地に恵まれています。想像力の源泉である自然にふれて、心地よく疲れ一日をぜひとも体験してみてください。

## 10 正信寺

map B/3

- 浄土真宗東本願寺派 ●本尊：阿弥陀如来
- 荏田南1-4-4 ●Tel：941-6892
- 開創年：昭和30年(1955)

住宅地のなかにある、住宅のようなお寺。教会のように近隣住民とじかに接するお寺も増えてきた。宅地開発の波を感じる。自分の住む場所がかつてはどんな場所だったか、それを思い描いてみることも大切なのかもしれない。



## 11 心行寺

map B/3

- 浄土宗 ●本尊：阿弥陀如来(座像)
- 荏田東4-10-1 ●Tel：941-3260
- 開創年：慶長元年(1596)

ニュータウンと大学病院の裏手に、これほどの自然が残る大きなお寺があることに驚く人も多いかもしれない。本堂裏手のお山からは湧き水がしみ出ており、その水を使った水琴窟(滴りおちる水を瓶のなかで響かせる装置)が境内に設置されている。深山幽谷の趣があるお寺。紅葉の秋は素晴らしい彩りを見せてくれる。



## 12 法道寺

map B/2

- 曹洞宗 ●本尊：釈迦牟尼仏
- 荏田東4-35-10 ●Tel：941-5650
- 開創年：慶長元年(1596)

都筑中央公園からつづく遊歩道の途中にある。この辺り一帯は「心行寺」(11)と相まって、住宅地に面した森のようになっており、のんびりと歩きながら道沿いの草花を楽しむことができる。



## 13 東善寺

map B/2

- 浄土真宗本願寺派 ●本尊：阿弥陀如来立像
- 中川7-18-29 ●Tel：911-3509
- 開創年：大永4年(1524)

三本の大きなケヤキが目を休めてくれる。このお寺から柚の木之交差点にいたり、そこを左に折れた一画は、昔ながらの里の風景をとどめている。尾根に沿って谷が深く伸びてゆく「谷戸」の地形が一目瞭然だ。センター北駅前へ向かって「横浜市歴史博物館」に行くのもお勧め。



## 14 慈眼寺

map B/2

- 真言宗豊山派 ●本尊：聖観音菩薩
- 中川7-7-8 ●Tel：912-2391
- 開創年：室町時代後半

センター北駅のホームから見えるお寺がここ。初詣で賑わう杉山神社と併設しており、宗教的な一画となっている。開発されるまえの面影が残っている。



## 16 観音寺

map D/1

- 天台宗 ●本尊：聖観世音菩薩
- 東山田4-32-30 ●Tel：591-4306
- 開創年：貞観時代(平安時代前期、859~876ごろ)

石と緑を配した光景は、境内に入るまえからそこが落ち着いた場所であることを予感させる。イチヨウの古木をはじめ巨木が多く、住宅地のなかであって静かな環境をもたらしている。



## 15 長徳寺

map B/1

- 浄土真宗本願寺派 ●本尊：阿弥陀如来
- 牛久保3-9-1 ●Tel：911-7351
- 開創年：永正年間(1505~1518)

整然とした植木と石の庭は水墨画のような流れを見せる。山モミジが美しい。「横笛法要」と称し、お経と音楽を合わせるなどの各種音楽イベントもおこなっている。お寺で体験する音の世界もまた格別。



## 17 長泉寺

map D/1

- 真言宗豊山派 ●本尊：不動明王
- 北山田町7-10-4 ●Tel：591-3024
- 開創年：不明

お寺に隣接する保存緑地から山田富士公園へ続く道は、南斜面で陽当たりもよく、土日曜日には散策者の姿が目立つ。山田富士とは、この地域に伝わる富士信仰を源流とするものであり、富士山を模した富士塚の桜は満開時に素晴らしい光景を見せる。



## 18 大善寺

map C/2

- 浄土宗 ●本尊：阿弥陀如来
- 南山田2-4-1 ●Tel: 591-3653
- 開創年：天和元年(1681) 以前

山道に分け入るような参道が印象的。敷地はその傾斜を活かしており、樹齢250年以上のイチチョウ、370年を超えるケヤキを残している。ケヤキの幹はコブが見事で一見の価値あり。鐘楼の梵鐘は「広島平和の鐘」の作者として知られる鶴田力氏によるもの。



## 19 清林寺

map C/2

- 浄土宗 ●本尊：聖観世音菩薩
- 大圃町250 ●Tel: 592-6027
- 開創年：宝暦4年(1754)

裏山にひろがる竹林は圧巻。他にも名木指定されたシラカシや、イチチョウ・エノキなど(樹齢はそれぞれ約250年)、都筑の里の面影にふれながら見る農村の風景はいいものだ。秋の紅葉の時期にも訪れてみたい場所。



## 20 龍福寺

map C/2

- 真言宗豊山寺 ●本尊：十一面観音
- 大圃町495 ●Tel: 591-1207
- 開創年：安土桃山時代前半

街道から小高い丘へ昇ったところ。遠目に見ると奥にひろがる竹林が素晴らしく、夏の風にそよぐ光景は絶景だ。古木に指定されているコブシの枝ぶりが美しい。アカガシなど他にも木の種類が多く、しっかりと落ち着ける。



### みどりとお寺のコラム

都筑区内にはふたつの大きな緑道があります。まずひとつは「北ルート」。中川駅近くの「山崎公園」を起点に「牛久保公園」から「徳生公園」にいたる【くさぶえの道】。このルートはさらに「神無公園」を経由して「山田富士公園」へ伸びる【ふじやとのみち】へ続いています。池や湧き水の沼などがあり、コサギやカワウなど水鳥の姿も見られます。

もうひとつの「南ルート」は「都筑中央公園」が起点。「鴨池公園」の山道を通して「葛ヶ谷公園」を経由、池と芝生のきれいな【ささぶねのみち】を歩いて「茅ヶ崎公園」へと続きます。ここから先は【せきれいのみち】。古民家で有名な「せせらぎ公園」で休憩を楽しんでから最後は「早淵公園」へ到着です。北ルートは徒歩で約1時間、南ルートは約9キロにおよぶ、充実した緑の道です。

## 21 最乗寺

map C/2

- 浄土真宗本願寺派 ●本尊：阿弥陀如来(南無阿弥陀仏)
- 勝田町1277 ●Tel：941-3541
- 開創年：文明18年(1486)

緑豊かなお寺。なかでもひときわ目を引くのが、樹齢600年・高さ35メートルにもおよぶ大イチョウの木だ。樹齢270年のハクモクレンやサルスベリの木も見事。庭も植物園のようであり、特に300種類を超える世界中から集めたシダ類は珍しい。

## 23 正覚寺

map C/3

- 天台宗 ●本尊：虚空蔵菩薩
- 茅ヶ崎東3-12-1 ●Tel：942-3059
- 開創年：文禄2年(1593)

「花のお寺」として地域では有名。桜や紫陽花が「境内」というよりは植物園と呼ぶにふさわしい庭を飾り、鐘楼のもとに配された池には蓮や菖蒲(5月中旬~6月末)が咲き誇る。その眺めを楽しみながら竹林の小径を行くのもいい。参観者が後を絶たない。



## 22 寿福寺

map C/3

- 浄土真宗本願寺派 ●本尊：阿弥陀如来
- 茅ヶ崎東1-7-1 ●Tel：942-3721
- 開創年：大同元年(806)

見かけは住宅地のなかにある小さな森とその本堂だが、裏手へまわると景観が一変する。特に刮目すべきなのは、横浜市で最も古いとされる山桜(江戸彼岸)。シラカシの木も美しい。ここからの眺めは夜景も印象的だ。





## 24 自性院

map B/3

- 真言宗豊山派 ●本尊：不動明王
- 茅ヶ崎南4-6-10 ●Tel：941-8355
- 開創年：不明

公園の森を奥にいただいた静かなお寺。ここから緑のトンネルのような【ささぶねのみち】を歩いて茅ヶ崎公園へいたると、そこには里山の自然をいまに残す「自然生態園」がある。



## 26 龍雲寺

map C/4

- 浄土宗 ●本尊：阿弥陀如来
- 東方町1300 ●Tel：941-3440
- 開創年：天文24年(1555)

400年を超える菩提樹と、その傍らに鎮座する仏陀座像は、この小さなお寺の森ぜんたいが神聖な場所であることを静かに教えてくれている。木が多く木漏れ日が心地よい。4月から5月にかけては花が咲き乱れ、手入れの行き届いた庭は満開となる。




## 25 念仏寺

map B/4

- 浄土宗 ●本尊：阿弥陀如来
- 池辺町2185 ●Tel：941-3755
- 開創年：寛永元年(1624)

お寺そのものは、とても可愛く小さい。しかしながら、そこへいたるまでの小径は、昔ながらの里山の自然をそのまま残しており、散策やサイクリングに最適だ。緑の生け垣に囲まれた周囲の街並みは静かに落ち着き、住宅地はこうありたい、という風趣を醸し出している。境内に二本の山椿がある。樹齢300年。



### みどりとお寺のコラム

念仏寺(25)のある住宅地を起点に池辺保育園・戸田幼稚園あたりまで広がる緑地帯は、昔の光景をほぼそのままにとどめています。昼なお暗い切り通しや、そこを抜けた先にある尾根伝いの農地、里へと細く下ってゆく竹林の小径などは、いまがいつの時代なのかよくわからなくなるほどです。

区画整理された道ではなく、人が自然の地形と折り合いをつけながら時間をかけて育ててきた道は、目に心地よくからだにもやさしいものです。涼しい木陰や陽光眩しい田園の風景、そして鳥の鳴き声や竹をゆらす風の音を楽しんでみてください。都筑区でも最もお勧めしたい散策コースのひとつです。

## 27 源東院

map C/4

- 浄土宗 ●本尊：阿弥陀如来
- 東方町1145 ●Tel：941-1584
- 開創年：天文2年(1533)

深山を思わせる趣のある参道と石段を昇って山門をくぐると、そこは繊細に手入れのされた美しい庭だ。深い森のような環境に草花が咲き誇り、なかでもアカガシが美しい。桜の季節もよい。



## 28 長福寺

map D/3

- 曹洞宗 ●本尊：釈迦牟尼仏
- 仲町台4-8-10 ●Tel：942-7844
- 開創年：天正3年(1575)

小高い丘の斜面にひろがる、見晴らしのとともよいお寺。墓地へいたる坂を上がると公園のような頂上に展望がひらけ、かたちのいいイチョウ

ウが茂っている。「夫婦桜」と呼ばれるように、寄り添うように生える二本の桜もかたちが見事。鐘楼へいたる小径にも桜が植えられ、満開の時期には素晴らしい光景を見せる。




## 29 真照寺

map C/4

- 真宗大谷派 ●本尊：阿弥陀如来
- 折本町1604 ●Tel：941-9736
- 開創年：永禄6年(1563)

花々や樹木に触れるのならここ。市から名木に指定されている枝ぶりのよいハクモクレン(樹齢170年)をはじめオオアジサイなど、森をそのまま手入れしたかのような野趣あふれる庭だ。奥には丘陵地帯がひろがり、田畑をまえに横浜が遠く見渡せる。「田園の憂鬱」を著したことで知られる佐藤惣之助の詩碑がある。



## 30 以津院

map C/4

- 曹洞宗 ●本尊：南無釈迦牟尼仏
- 池辺町3122 ●Tel：941-4903
- 開創年：室町時代後期(約450年まえ)

旧街道沿いにひっそりとあり、ややもすると見すごしてしまいそうだ。かつては山寺だった名残をいまでも小さな山門にとどめ、ふと時間を忘れそうになる。小机城主および大名各人が鷹狩りの場として知られていたこの地へ赴いた際、その茶飲み場所として設けられたとされている。



## 31 浄念寺

map C/4

- 浄土宗 ●本尊：阿弥陀如来
- 池辺町3794 ●Tel：0276-72-1988(大道寺)
- 開創年：寛文年間(1661~1673)

いまは住宅地だが、かつて農民の心の拠り所であったことを物語る。敷地脇に地下水の水脈を残しているからだ。寺の奥手にある小高い丘に水源を擁し、ここへ流れつく水場そのものを聖地として厚く祀ったのだと思われる。小さな自然への感謝の気持ちは、いまでも地藏像に名残をとどめる。



## 32 宗忠寺

map C/4

- 浄土宗 ●本尊：阿弥陀如来
- 池辺町2704 ●Tel：941-4726
- 開創年：寛文年間(1660頃)

ここで仏像の話でも。お寺にはそれぞれ本尊があり、各檀家の先祖を想ううえで、そして信仰の象徴として丁寧に敬われています。ときには本尊以外にも境内などに仏像があり、普通の参拝客の目にも触れることとなります。たとえばこのお寺の六地藏。六体とも同じ顔のはずなのですが、なぜかひとつひとつ違っているようにも見えてきます。仏像はまた、それを観る人の心を映すのでしょうか、黙して語らないその顔に不思議が宿っているようです。



### みどりとお寺のコラム

さいごに、お寺参拝および散策に際してのお願いを申し上げます。お寺は自然を残す場所であり、住民のみならずにも開かれた場所ですが、宗教上の心身錬成を目的とした聖地でもあります。そのような場所にそぐわない遊戯・行為・飲食などは謹んでいただきますよう、ご理解のほどお願いいたします。

お寺はまた、お檀家のご先祖が眠る墓地进行もおり、立入禁止等の立て札を用意した箇所もあります。

私共都筑区仏教会は、お檀家のみならず、新しく来られた住民の方々とも豊かな文化的交流を保つべく鋭意努力してゆく所存です。仏事についてのご質問・ご相談の際はお気軽に住職をお訪ねください。

# 都筑区・寺院グリーンマップ



◎「お寺のグリーンマップ」制作スタッフ

- 区仏マップ作成実行委員会  
永田英司(心行寺)、渡辺詮光(清林寺)、斎藤清紀(福聚院)、  
平元正法(龍雲寺)、伊藤浩雅(観音寺)
- 都筑区仏教会

◎デザイン・写真/草野英一

- ◎構成・文/駒沢敏
- ◎印刷/芳文社デザイン印刷
- ◎内容等に関するお問い合わせは各寺院をお願いします。
- ◎発行/平成14年(2002)12月15日

◎協賛企業各社(敬称略)

- (株)アイエム/遠藤忠男税理士事務所/(有)金子保商事  
金光商事(株)/(株)貝塚造園/(株)加藤石材店/(株)翠雲堂  
(有)鈴木石材/せんざん本店港北ニュータウン店  
(有)中山液化瓦斯/日本海庄や港北ニュータウン店  
(株)ファミリーホール/鳳葉道治療院/(有)三留石材店  
(株)ヤナセ/横浜北農協都田支所/(株)蓮華堂

※「お寺のグリーンマップ」はお寺とその自然を残す環境保全の考えに則り、地元各企業の協賛を得て古紙100%の用紙(リサイクル上質100)を使用しています。